

UCHWAŁA NR XII/130/2025
RADY MIEJSKIEJ W NOWYM MIASTECZKU

z dnia 27 marca 2025 r.

w sprawie ustalenia przebiegu drogi gminnej nr 003918F

Na podstawie art. 18 ust.2 pkt 15 ustawy z dnia 8 marca 1990 r. o samorządzie gminnym (Dz. U. z 2024 r. poz. 1465, 1572, 1907 i 1940) i art. 7 ust. 3 z dnia 31 marca 1985 r. o drogach publicznych (Dz. U. 2024 r. poz. 320 i 1222), uchwała się, co następuje:

§ 1.

Ustala się przebieg drogi gminnej nr 003918F, położonej na działkach nr ew. 303/7, obręb Nowe Miasteczko, dz. nr ew. 715, 639, obręb Gołaszyn, oraz dz. nr ew. 404/1, 404/2, 405/1, 405/2, 364/2, 364/3, 344, cz. dz. 76/1 obręb Popęszyce, zgodnie z oznaczeniem na mapie stanowiącej załącznik do niniejszej uchwały.

§ 2.

Wykonanie uchwały powierza się Burmistrzowi Gminy i Miasta Nowe Miasteczko.

§ 3.

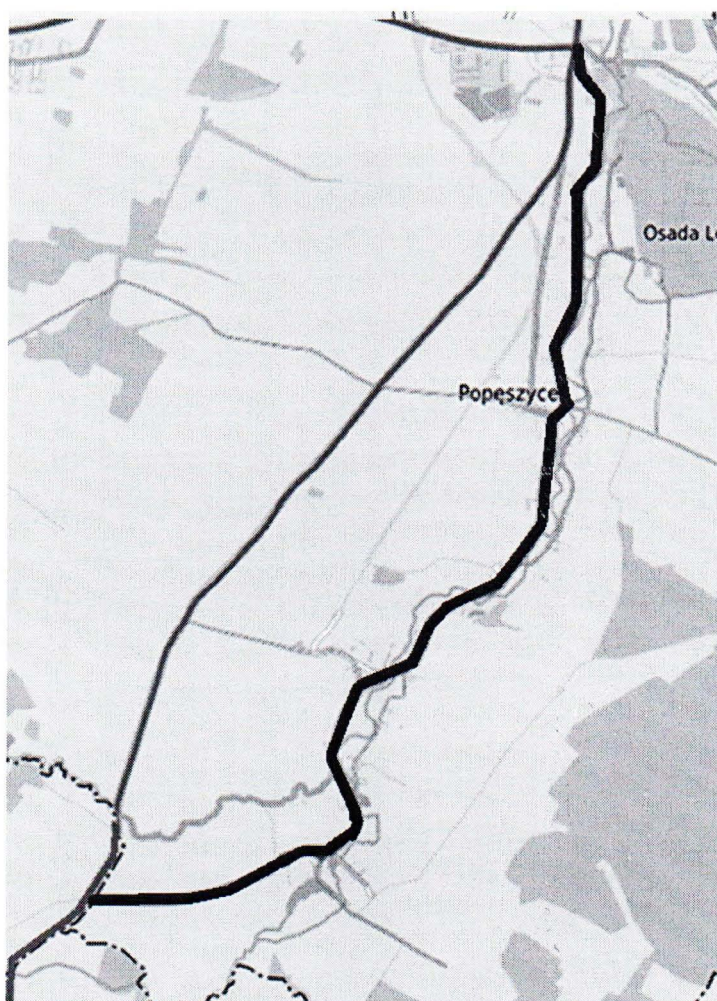
Uchwała wchodzi w życie po upływie 14 dni od ogłoszenia w Dzienniku Urzędowym Województwa Lubuskiego.




Przewodniczący Rady
Miejskiej w Nowym
Miasteczku


Wojciech Skrzydlewski

Załącznik do uchwały Nr XII/130/2025
Rady Miejskiej w Nowym Miasteczku
z dnia 27 marca 2025 r.

Lp.	Numer drogi	Nazwa drogi	Działka numer
1.	003918F	Nowe Miasteczko- Popęszyce	NM: 303/7, G: 715, 639, P: 404/1, 404/2, 405/1, 405/2, 364/2, 344, 364/3 cz. dz. 76/1



-  Przebieg drogi gminnej nr 003918F
-  Drogi Wojewódzkie
-  Drogi Gminne