

UCHWAŁA NR XII/129/2025
RADY MIEJSKIEJ W NOWYM MIASTECZKU

z dnia 27 marca 2025 r.

w sprawie ustalenia przebiegu drogi gminnej nr 003920F

Na podstawie art. 18 ust.2 pkt 15 ustawy z dnia 8 marca 1990 r. o samorządzie gminnym (Dz. U. z 2024 r. poz. 1465, 1572 1907 i 1940) i art. 7 ust. 3 z dnia 31 marca 1985 r. o drogach publicznych (Dz. U. 2024 r. poz. 320 i 1222), uchwała się, co następuje:

§ 1.

Ustala się przebieg drogi gminnej nr 003920F, położonej na działkach nr ew. 541/1, obręb Gołaszyn oraz dz. nr ew. 1, obręb Nowe Miasteczko, zgodnie z oznaczeniem na mapie stanowiącej załącznik do niniejszej uchwały.


§ 2.

Wykonanie uchwały powierza się Burmistrzowi Gminy i Miasta Nowe Miasteczko.

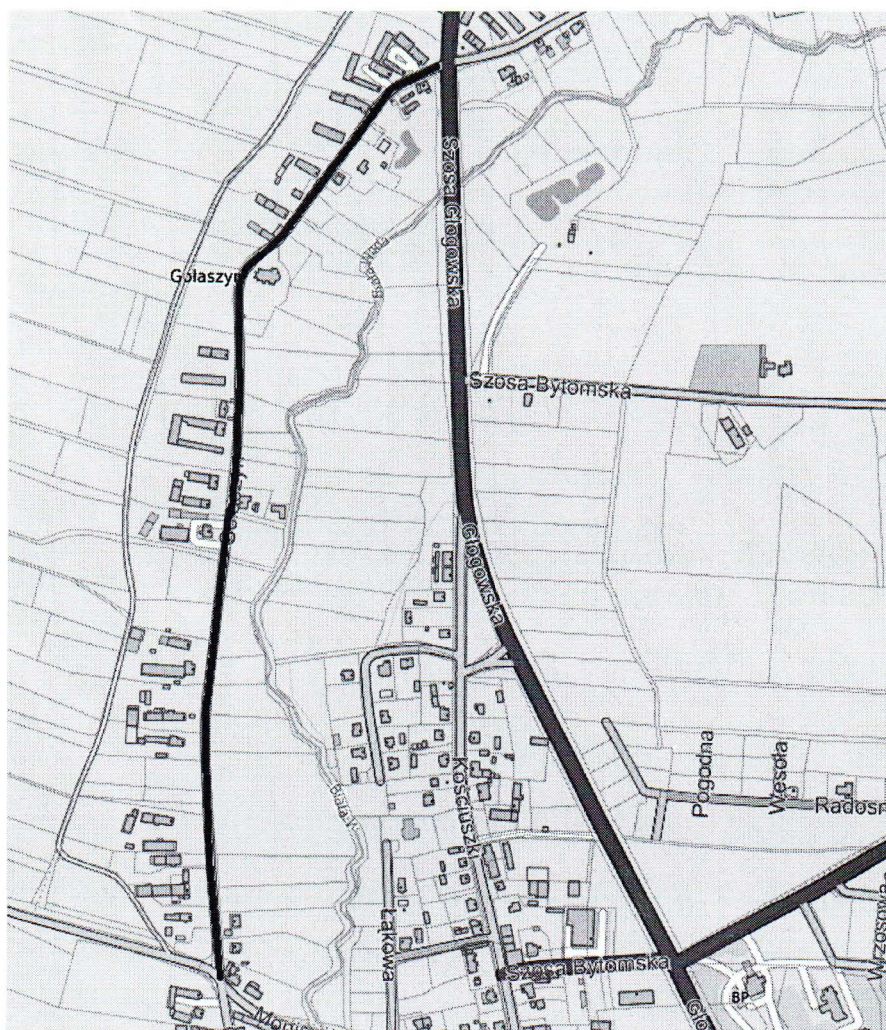
§ 3.




Uchwała wchodzi w życie po upływie 14 dni od ogłoszenia w Dzienniku Urzędowym Województwa Lubuskiego.

Przewodniczący Rady
Miejskiej w Nowym
Miasteczku


Wojciech Skrzydlewski

Lp.	Numer drogi	Nazwa drogi	Działka numer
1.	003920F	Gołaszyn- Nowe Miasteczko	G: 541/1, NM: 1



-  Przebieg drogi gminnej nr 003920F
-  Drogi Wojewódzkie
-  Drogi Gminne