

**UCHWAŁA NR XII/128/2025**  
**RADY MIEJSKIEJ W NOWYM MIASTECZKU**

z dnia 27 marca 2025 r.

**w sprawie ustalenia przebiegu drogi gminnej nr 003917F**

Na podstawie art. 18 ust.2 pkt 15 ustawy z dnia 8 marca 1990 r. o samorządzie gminnym (Dz. U. z 2024 r. poz. 1465, 1572, 1907 i 1940) i art. 7 ust. 3 z dnia 31 marca 1985 r. o drogach publicznych (Dz. U. 2024 r. poz. 320 i 1222), uchwała się, co następuje:

**§ 1.**

Ustala się przebieg drogi gminnej nr 003917F, położonej na działkach nr ew. 32/6, 148, obręb Żuków, zgodnie z oznaczeniem na mapie stanowiącej załącznik do niniejszej uchwały.


**§ 2.**

Wykonanie uchwały powierza się Burmistrzowi Gminy i Miasta Nowe Miasteczko.

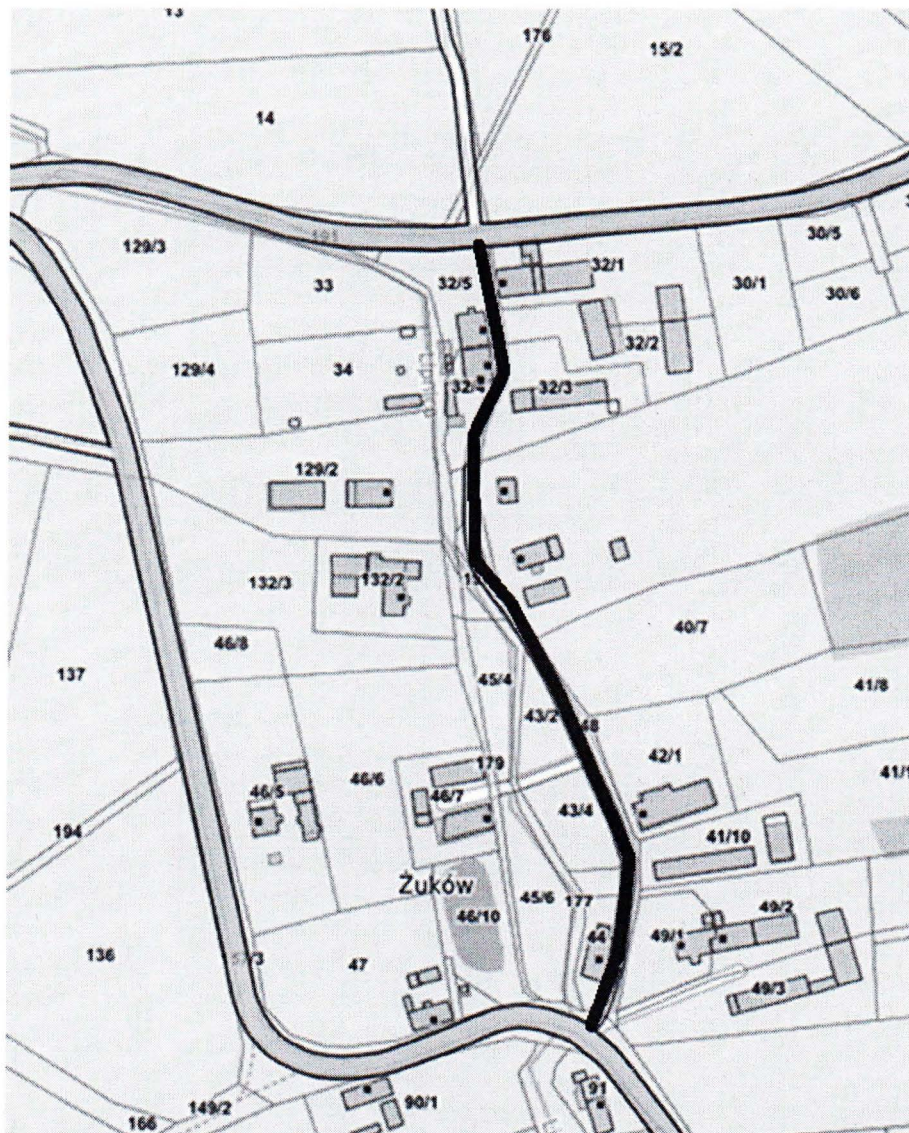
**§ 3.**


Uchwała wchodzi w życie po upływie 14 dni od ogłoszenia w Dzienniku Urzędowym Województwa Lubuskiego.

Przewodniczący Rady  
Miejskiej w Nowym  
Miasteczku

  
**Wojciech Skrzydlewski**

Lp.	Numer drogi	Nazwa drogi	Działka numer
1.	003917F	Żuków	Ż: 32/6, 148



 Przebieg drogi gminnej nr 003917F

 Drogi Gminne