

UCHWAŁA NR VIII/82/2024
RADY MIEJSKIEJ W NOWYM MIASTECZKU

z dnia 29 listopada 2024 r.

w sprawie ustalenia przebiegu drogi gminnej nr 102538F

Na podstawie art. 18 ust.2 pkt 15 ustawy z dnia 8 marca 1990 r. o samorządzie gminnym (Dz. U. z 2024 r. poz. 1465 i 1572) i art. 7 ust. 3 z dnia 31 marca 1985 r. o drogach publicznych (Dz. U. 2024 r. poz.320), uchwala się, co następuje:

§ 1.

Ustala się przebieg drogi gminnej nr 102538F, położonej na działkach nr 417/1, 473/2 obręb Nowe Miasteczko, zgodnie z oznaczeniem na mapie stanowiącej załącznik do niniejszej uchwały.

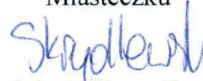
§ 2.

Wykonanie uchwały powierza się Burmistrzowi Miasta i Gminy Nowe Miasteczko.

§ 3.

Uchwała wchodzi w życie po upływie 14 dni od ogłoszenia w Dzienniku Urzędowym Województwa Lubuskiego.

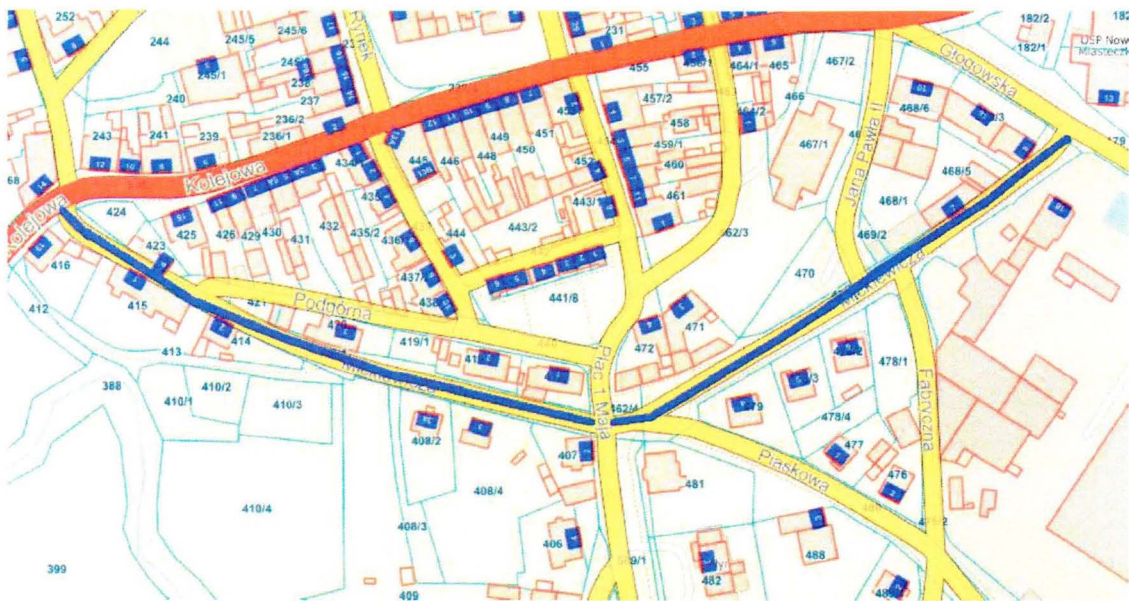
Przewodniczący Rady
Miejskiej w Nowym
Miasteczku





Wojciech Skrzydlewski

Załącznik do uchwały Nr VIII/82/2024
Rady Miejskiej w Nowym Miasteczku
z dnia 29 listopada 2024 r.

Lp.	Numer drogi	Nazwa drogi	Działka numer
1.	102538F	Mickiewiczza	417/1, 473/2



-  Przebieg drogi gminnej nr 102538F
-  Droga wojewódzka