

**UCHWAŁA NR VIII/79/2024**  
**RADY MIEJSKIEJ W NOWYM MIASTECZKU**

z dnia 29 listopada 2024 r.

**w sprawie ustalenia przebiegu drogi gminnej nr 102535F**

Na podstawie art. 18 ust.2 pkt 15 ustawy z dnia 8 marca 1990 r. o samorządzie gminnym (Dz. U. z 2024 r. poz. 1465 i 1572) i art. 7 ust. 3 z dnia 31 marca 1985 r. o drogach publicznych (Dz. U. 2024 r. poz.320), uchwala się, co następuje:

**§ 1.**

Ustala się przebieg drogi gminnej nr 102535F, położonej na działce nr 454, obręb Nowe Miasteczko, zgodnie z oznaczeniem na mapie stanowiącej załącznik do niniejszej uchwały.


**§ 2.**

Wykonanie uchwały powierza się Burmistrzowi Miasta i Gminy Nowe Miasteczko.

**§ 3.**

Uchwała wchodzi w życie po upływie 14 dni od ogłoszenia w Dzienniku Urzędowym Województwa Lubuskiego.

Przewodniczący Rady  
Miejskiej w Nowym  
Miasteczku





**Wojciech Skrzydlewski**

Załącznik do uchwały Nr VIII/79/2024  
Rady Miejskiej w Nowym Miasteczku  
z dnia 29 listopada 2024 r.

Lp.	Numer drogi	Nazwa drogi	Działka numer
1.	102535F	Majowa	454



-  Przebieg drogi gminnej nr 102535F
-  Droga wojewódzka