

GMINNA EWIDENCJA ZABYTEKÓW WPISANYCH DO REJESTRU ZABYTEKÓW

NOWE MIASTECZKO 2010

Opracowała : Małgorzata Tarczyńska


zatwierdził :

zatwierdził :

SPIS TREŚCI

1. KARTA NR 1- RATUSZ (443)	STR. 4
2. KARTA NR 2- KAMIENICA- UL. RYNEK 2 (1504)	STR. 5
3. KARTA NR 3- KAMINICA- UL. RYNEK 3 (1505)	STR. 6
4. KARTA NR 4-KAMIENICA- UL. RYNEK 5/1 (1506).....	STR. 7
5. KARTA NR 5-KAMIENICA- UL. RYNEK 5/2 (1538)	STR. 8
6. KARTA NR 6- KAMIENICA- UL. RYNEK 7 (1508)	STR. 9
7. KARTA NR 7- KAMIENICA- UL. RYNEK 8 (1509)	STR. 10
8. KARTA NR 8- KAMIENICA- UL. RYNEK 9 (1510)	STR. 11
9. KARTA NR 9- KAMIENICA- UL. RYNEK 10 (1511)	STR. 12
10. KARTA NR 10-KAMIENICA-UL. RYNEK 11 (1512)	STR. 13
11. KARTA NR 11-KAMIENICA- UL. RYNEK 12 (1513)	STR. 14
12. KARTA NR 12- KAMIENICA- UL. RYNEK 14 (1517)	STR. 15
13. KARTA NR 13- KAMIENICA- UL. RYNEK 15 (444)	STR. 16
14. KARTA NR 14-KAMIENICA- UL. RYNEK 16 (1518)	STR. 17
15. KARTA NR 15-KAMIENICA- UL.RYNEK 17 (1519)	STR. 18
16. KARTA NR 16-KAMIENICA- UL. RYNEK 18 (446)	STR. 19
17. KARTA NR 17- KAMIENICA- UL. RYNEK 20 (1522)	STR. 20
18. KARTA NR 18- KAMIENICA- UL. RYNEK 21 (1523)	STR. 21
19. KARTA NR 19-KAMIENICA- UL. RYNEK 22 (1524)	STR. 22
20. KARTA NR 20- KAMIENICA- UL. RYNEK 23 (1525)	STR. 23
21. KARTA NR 21- KAMIENICA- UL. RYNEK 24 (1526)	STR. 24
22. KARTA NR 22- KAMIENICA- UL. RYNEK 27 (1527)	STR. 25
23. KARTA NR 23- KAMIENICA- UL. RYNEK 28 (1528)	STR. 26
24. KARTA NR 24- KAMIENICA- UL. RYNEK 29 (1529)	STR. 27
25. KARTA NR 25- KAMIENICA- UL. KOŚCIELNA 1 (1520)	STR. 28
26. KARTA NR 26- KAMIENICA- UL. KOŚCIELNA 1 (1521)	STR. 29
27. KARTA NR 27- KAMIENICA- UL. KOŚCIUSZKI 2 (445)	STR. 30
28. KARTA NR 28- KAMIENICA- UL. KOŚCIUSZKI 1 (1531)	STR. 31
29. KARTA NR 29- KAMIENICA-UL. KOŚCIUSZKI 5 (447)	STR. 32
30. KARTA NR 30- DOM- UL. KOŚCIUSZKI 7 (1532)	STR. 33

31. KARTA NR 31- KAMIENICA- UL. KOŚCIUSZKI 11 (1533)	STR. 34
32. KARTA NR 32- KAMIENICA- UL. PODGÓRNA 2 (1534)	STR. 35
33. KARTA NR 33- KOŚCIÓŁ P.W. MARII MAGDALENY (17)	STR. 36
34. KARTA NR 34- KOŚCIÓŁ EWANGELICKI (1541-OPATRZNOŚCI BOŻEJ) I FUNDAMENTY (1540)	STR. 37
35. KARTA NR 35- KAMIENICA- UL. 9-GO MAJA 2 (1507)	STR. 38
36. KARTA NR 36- KAMIENICA- UL. GŁOGOWSKA 1 (1537)	STR. 39
37. KARTA NR 37- KAMIENICA- UL. KOLEJOWA 2 (1516)	STR. 40
38. KARTA NR 38- KAMIENICA- UL. SŁOWACKIEGO 12 (1539)	STR. 41
39. KARTA NR 39- KAMIENICA- UL. SŁOWACKIEGO 2 (1536)	STR. 42
40. KARTA NR 40- KAMIENICA- UL. SŁOWACKIEGO 4 (1535)	STR. 43
41. KARTA NR 41- ZASPÓŁ URBANISTYCZNO-KRAJOBRAZOWY (87/3032)	STR. 44
42. KARTA NR 42- BUDYNKI PODWORSKIE- UL.GOŁASZYN 12 (1373)	STR. 45
43. KARTA NR 43- ZESPÓŁ KOŚCIELNY- GOŁASZYN (1999).....	STR. 46
44. KARTA NR 44- ZAMEK RUINA- BORÓW POLSKI (442)	STR. 47
45. KARTA NR 45- KOŚCIÓŁ P.W.ŚW KLEMNSA WRAZ Z KAPLICĄ- BORÓW POLSKI (291)	STR. 48
46. KARTA NR 46- KOŚCIÓŁ P.W.ŚW. WAWRZYŃCA- BORÓW WIELKI (292)	STR. 49
47. KARTA NR 47- DWÓR Z KAPLICĄ- BORÓW WIELKI (1368)	STR. 50
48. KARTA NR 48- PAŁAC- BORÓW WIELKI (2146)	STR. 51
49. KARTA NR 49- OFICYNA FOLWARCZNA- BORÓW WIELKI (2148)	STR. 52
50. KARTA NR 50- DWÓR- BORÓW WIELKI (2147)	STR. 53
51. KARTA NR 51-DWÓR- SZYBA (3133)	STR. 54
52. KARTA NR 52- ZESPÓŁ ZAMKOWY- MIŁAKÓW (1952)	STR. 55
53. KARTA NR 53- KOŚCIÓŁ P.W. ŚW. MICHAŁA- POPĘSZYCE (1907)	STR. 56
54. KARTA NR 55- DWÓR II- POPĘSZYCE -ANR- (1906)	STR. 57
55. KARTA NR 56- PARK KRAJOBRAZOWY- POPĘSZYCE (3056)	STR. 58
56. KARTA NR 57- PARK KRAJOBRAZOWY- BORÓW WIELKI (3052)	STR. 59
57. KARTA NR 58- PARK ROMANTYCZNY- BORÓW WIELKI (3048)	STR. 60
58. KARTA NR 59- ZESPÓŁ KOŚCILENY- MIŁAKÓW (L-401/A)	STR. 61
59. KARTA NR 60- PLEBANIA- BORÓW WIELKI (L-400/A)	STR. 62

Nr karty 1		KARTA GMINNEJ EWIDENCJI ZABYTKU	
1. OBIEKT : RATUSZ	2. FUNKCJA administracyjna	3. Obecny rodzaj użytkowania -Siedziba Urzędu Miejskiego, policji i straży miejskiej oraz lokal użytkowy	4. MIJSCOWOŚĆ Nowe Miasteczko
5. WŁAŚCICIEL ZABYTKU - gmina Nowe Miasteczko		6. GMINA/ POWIAT/ WOJEWÓDZTWO/ Nowe Miasteczko/nowosolski/lubuskie	
7. CZAS POWSTANIA : XVIII/XIX w.- ratusz murowany wraz z wieżą		8. ADRES ul. Rynek 1	
		9. NUMER EWIDENCYJNY DZIAŁKI – 234/2	
		10. Nr i data wpisu do rejestru zabytków Decyzja z dnia 30.IV.1963 r. Nr rejestru -K.O.K. I-418/63 Nr 443	
13. STAN ZACHOWANIA dobry		11. Cechy i wartości kulturowe - Ratusz zabudowany z wykorzystaniem relikwów starszego ratusza (wieża), architektura świecka. W XIII w. centralnym punktem miasta był rynek z ratuszem (wieżą), a miasto otaczały mury miejskie z czterema bramami: Głogowską, Bytomską, Żagańską i Piaskową (zw. św. Barbary). W połowie wieku XVI (1634) wieża ratuszowa sponęła. Odbudowano ją w 1818-1821 r. zmienił się także wygląd miasta. Rozebrano wszystkie bramy i mury miejskie. Zamiast konstrukcji szachulcowej budynków zaczęto stawiać domy z cegły.	
		12. RODZAJE ZAGROZEŃ - brak zagrożeń, obecnie dokonuje się remontu dachu wraz z wieżą ratuszową –wymiana dachówki na nową (remont III-VI 2010 rok).	
14. DATA WYKONANIA EWIDENCJI 17-03-210		15. WPISUJĄCY DANE Małgorzata Tarczyńska	

Wkładki do ewidencji:

Nr karty 2		KARTA GMINNEJ EWIDENCJI ZABYTKU		
1. OBIEKT: Kamienica	2. FUNKCJA administracyjna	3. Obecny rodzaj użytkowania- zespół- biura Urzędu, (kotłownia, lokal użytkowy z tyłu budynku)	4. MIJSCOWOŚĆ Nowe Miasteczko	
5. WŁAŚCICIEL ZABYTKU- gmina Nowe Miasteczko			6. GMINA/ POWIAT/ WOJEWÓDZTWO/ Nowe Miasteczko/nowosolski/lubuskie	
7. CZAS POWSTANIA- XVIII/XIX w.			8. ADRES- ul. Rynek 2	
 			9. NUMER EWIDENCYJNY DZIAŁKI – 234/2	
			10. Nr i data wpisu do rejestru zabytków Decyzja z dnia 15.II.1965 r. Nr rejestru -K.O.K. I- 1545/65 Nr 1504	
			11. Cechy i wartości kulturowe Kamienica wzniesiona w XVIII stuleciu, zawiera cenne walory zabytkowe. Obecnie znajduje się tutaj siedziba Urzędu Miejskiego.	
			12. RODZAJE ZAGROŻEŃ brak zagrożeń, obecnie dokonuje się remontu dachu– wymiana dachówki na nową (remont III-VI 2010 rok).	
13. STAN ZACHOWANIA DOBRY	14. DATA WYKONANIA EWIDENCJI 18-03-2010	15. WPISUJĄCY DANE Małgorzata Tarczyńska		

Wkładki do ewidencji:

Nr karty 3		KARTA GMINNEJ EWIDENCJI ZABYTKU	
1. OBIEKT Kamienica	2. FUNKCJA mieszkalno-usługowa	3. Obecny rodzaj użytkowania - mieszkalno-usługowa	4. MIEJSCOWOŚĆ Nowe Miasteczko
5. WŁAŚCICIEL ZABYTKU- własność prywatna		6. GMINA/ POWIAT/ WOJEWÓDZTWO/ Nowe Miasteczko/nowosolski/lubuskie	
7. CZAS POWSTANIA- XVIII/XIX w.		8. ADRES ul. Rynek 3	
		9. NUMER EWIDENCYJNY DZIAŁKI- 233/3	
		10. Nr i data wpisu do rejestru zabytków Decyzja z dnia 15.II.1965 r. Nr rejestru -K.O.K. I- 1546/65 Nr 1505	
		11. Cechy i wartości kulturowe Zabytkowa kamienica z cegły. Przebudowana na przełomie XIX/XX w.	
13. STAN ZACHOWANIA dobry	14. DATA WYKONANIA EWIDENCJI 18-03-2010	15. WPISUJĄCY DANE Małgorzata Tarczyńska	12. RODZAJE ZAGROŻEŃ brak- kamienica po kapitalnym remoncie

Wkładki do ewidencji:

Nr karty 4		KARTA GMINNEJ EWIDENCJI ZABYTKU	
1. OBIEKT Kamienica	2. FUNKCJA mieszaniowo- usługowa	3. Obecny rodzaj użytkowania - usługowa	4. MIJSCOWOŚĆ Nowe Miasteczko
5. WŁAŚCICIEL ZABYTKU- własność prywatna (osoba fizyczna)		6. GMINA/ POWIAT/ WOJEWÓDZTWO/ Nowe Miasteczko/nawosolski/lubuskie	
7. CZAS POWSTANIA XVIII/XIX w		8. ADRES ul. Rynek 4 - obecnie Rynek 5/1	
 <p>zdjęcie ok. 1910 r.</p>		9. NUMER EWIDENCYJNY DZIAŁKI- 233/2	
		10. Nr i data wpisu do rejestru zabytków Decyzja z dnia 15.II.1965 r. Nr rejestru -K.O.K. I- 1547/65 Nr 1506	
 <p>zdjęcie z lat 60-tych</p>		11. Cechy i wartości kulturowe Zabytkowa kamienica z cegły. Dawniej były to biura Gminnej Spółdzielni „SCH”. Na archiwalnym zdjęciu widać dwa różniące się budynki nr 4 i nr 5.	
		12. RODZAJE ZAGROŻEŃ wymaga remontu dachu	
13. STAN ZACHOWANIA dobry	14. DATA WYKONANIA EWIDENCJI 18-03-2010	15. WPISUJĄCY DANE Małgorzata Tarczyńska	



Wkładki do ewidencji:

Nr karty 5		KARTA GMINNEJ EWIDENCJI ZABYTKU	
1. OBIEKT Kamienica	2. FUNKCJA mieszkalno-usługowa	3. Obecny rodzaj użytkowania - mieszkaniowo-usługowa	4. MIEJSCOWOŚĆ Nowe Miasteczko
5. WŁAŚCICIEL ZABYTKU- własność prywatna		6. GMINA/ POWIAT/ WOJEWÓDZTWO/ Nowe Miasteczko/nawosolski/lubuskie	
7. CZAS POWSTANIA XVIII-XIX w		8. ADRES ul. Rynek 5 (obecnie Rynek 5/2)	
		9. NUMER EWIDENCYJNY DZIAŁKI- 233/2	
		10. Nr i data wpisu do rejestru zabytków Decyzja z dnia 15.II.1965 r. Nr rejestru -K.O.K. I- 1579/65 Nr 1538	
		11. Cechy i wartości kulturowe Zabytkowa kamienica z cegły. Wcześniej znajdowały się tam biura Gminnej Spółdzielni oraz sklep, który został odnowiony i dziś funkcjonuje. Pomieszczenia na I piętrze po biurach przeznaczone są cele mieszkalne.	
		12. RODZAJE ZAGROŻEŃ brak- kamienica po remoncie	
13. STAN ZACHOWANIA dobry	14. DATA WYKONANIA EWIDENCJI 18-03-2010	15. WPISUJĄCY DANE Małgorzata Tarczyńska	

Wkładki do ewidencji:

Nr karty 6		KARTA GMINNEJ EWIDENCJI ZABYTKU			
1. OBIEKT Kamienica	2. FUNKCJA mieszkalno-usługowa	3. Obecny rodzaj użytkowania - mieszkaniowo-usługowa	4. MIEJSCOWOŚĆ Nowe Miasteczko		
5. WŁAŚCICIEL ZABYTKU- współwłasność osób fizycznych			6. GMINA/ POWIAT/ WOJEWÓDZTWO/ Nowe Miasteczko/nowosolski/lubuskie		
7. CZAS POWSTANIA XVIII-XIX w.			8. ADRES ul. Rynek 7		
			9. NUMER EWIDENCYJNY DZIAŁKI- 451		
			10. Nr i data wpisu do rejestru zabytków Decyzja z dnia 15.II.1965 r. Nr rejestru -K.O.K. I- 1549/65 Nr 1508		
			11. Cechy i wartości kulturowe Na zdjęciu tak wyglądała w ok. 1900 r. Zabytkowa kamienica. Przebudowana w XX w. Pierzeja południowa.		
			12. RODZAJE ZAGROŻEŃ brak		
13. STAN ZACHOWANIA dobry	14. DATA WYKONANIA EWIDENCJI 18-03-2010	15. WPISUJĄCY DANE Małgorzata Tarczyńska			

Wkładki do ewidencji:

Nr karty 7		KARTA GMINNEJ EWIDENCJI ZABYTKU	
1. OBIEKT Kamienica	2. FUNKCJA mieszaniowo-usługowa	3. Obecny rodzaj użytkowania mieszaniowo-usługowa	4. MIEJSCOWOŚĆ Nowe Miasteczko
5. WŁAŚCICIEL ZABYTKU- współwłasność osób fizycznych		6. GMINA/ POWIAT/ WOJEWÓDZTWO/ Nowe Miasteczko/nowosolski/lubuskie	
7. CZAS POWSTANIA- XVIII/XIX w.		8. ADRES- ul. Rynek 8	
 		9. NUMER EWIDENCYJNY DZIAŁKI- 450	
		10. Nr i data wpisu do rejestru zabytków Decyzja z dnia 15.II.1965 r. Nr rejestru -K.O.K. I- 1550/65 Nr 1509	
		11. Cechy i wartości kulturowe Zabytkowa kamienica murowana z cegły. Pierzeja południowa.	
		12. RODZAJE ZAGROŻEŃ Wymaga remontu elewacji.	
13. STAN ZACHOWANIA dobry	14. DATA WYKONANIA EWIDENCJI 22-03-2010	15. WPISUJĄCY DANE Małgorzata Tarczyńska	

Wkładki do ewidencji:

Nr karty 8		KARTA GMINNEJ EWIDENCJI ZABYTKU	
1. OBIEKT Kamienica	2. FUNKCJA mieszaniowo- usługowa	3. Obecny rodzaj użytkowania - mieszaniowo-usługowa	4. MIJSCOWOŚĆ Nowe Miasteczko
5. WŁAŚCICIEL ZABYTKU- współwłasność osób fizycznych		6. GMINA/ POWIAT/ WOJEWÓDZTWO/ Nowe Miasteczko/nowosolski/lubuskie	
7. CZAS POWSTANIA XVIII/XIX w.		8. ADRES ul. Rynek 9	
 		9. NUMER EWIDENCYJNY DZIAŁKI- 449	
		10. Nr i data wpisu do rejestru zabytków Decyzja z dnia 15.II.1965 r. Nr rejestru -K.O.K. I- 1551/65 Nr 1510	
		11. Cechy i wartości kulturowe Zabytkowa kamienica murowana z cegły. Pierzeja południowa.	
		12. RODZAJE ZAGROZEŃ brak	
13. STAN ZACHOWANIA dobry	14. DATA WYKONANIA EWIDENCJI 18-03-2010	15. WPISUJĄCY DANE Małgorzata Tarczyńska	

Wkładki do ewidencji:

Nr karty 9		KARTA GMINNEJ EWIDENCJI ZABYTKU		
1. OBIEKT Kamienica	2. FUNKCJA mieszaniowo- usługowa	3. Obecny rodzaj użytkowania - mieszaniowo-usługowa	4. MIEJSCOWOŚĆ Nowe Miasteczko	
5. WŁAŚCICIEL ZABYTKU- współwłasność (osoby fizyczne)			6. GMINA/ POWIAT/ WOJEWÓDZTWO/ Nowe Miasteczko/nawosolski/lubuskie	
7. CZAS POWSTANIA XVIII/XIX w.			8. ADRES ul. Rynek 10	
  			9. NUMER EWIDENCYJNY DZIAŁKI- 448	
			10. Nr i data wpisu do rejestru zabytków Decyzja z dnia 15.II.1965 r. Nr rejestru -K.O.K. I- 1552/65 Nr 1511	
			11. Cechy i wartości kulturowe Zabytkowa kamienica murowana z cegły. Przebudowana w XX w. Pierzeja południowa.	
			12. RODZAJE ZAGROZEŃ brak	
13. STAN ZACHOWANIA dobry	14. DATA WYKONANIA EWIDENCJI 22-03-2010	15. WPISUJĄCY DANE Małgorzata Tarczyńska		

Wkładki do ewidencji:

--	--

Nr karty 10		KARTA GMINNEJ EWIDENCJI ZABYTKU		
1. OBIEKT Kamienica	2. FUNKCJA mieszaniowa	3. Obecny rodzaj użytkowania - dom jednorodzinny	4. MIJSCOWOŚĆ Nowe Miasteczko	
5. WŁAŚCICIEL ZABYTKU - własność osoby fizycznej			6. GMINA/ POWIAT/ WOJEWÓDZTWO/ Nowe Miasteczko/nowosolski/lubuskie	
7. CZAS POWSTANIA XVIII/XIX w.			8. ADRES ul. Rynek 11	
  			9. NUMER EWIDENCYJNY DZIAŁKI- 447	
			10. Nr i data wpisu do rejestru zabytków Decyzja z dnia 15.II.1965 r. Nr rejestru -K.O.K. I- 1553/65 Nr 1512	
			11. Cechy i wartości kulturowe Zabytkowa kamienica murowana z cegły. Przebudowana w XX w. Pierzeja południowa.	
			12. RODZAJE ZAGROZEŃ brak	
13. STAN ZACHOWANIA dobry	14. DATA WYKONANIA EWIDENCJI 22-03-2010	15. WPISUJĄCY DANE Małgorzata Tarczyńska		


Wkładki do ewidencji:

Nr karty 11		KARTA GMINNEJ EWIDENCJI ZABYTKU		
1. OBIEKT Kamienica	2. FUNKCJA mieszaniowo- usługowa	3. Obecny rodzaj użytkowania - mieszaniowo-usługowa	4. MIJSCOWOŚĆ Nowe Miasteczko	
5. WŁAŚCICIEL ZABYTKU- współwłasność (osoby fizyczne)			6. GINA/ POWIAT/ WOJEWÓDZTWO/ Nowe Miasteczko/nowosolski/lubuskie	
7. CZAS POWSTANIA XVIII/XIX w.			8. ADRES ul. Rynek 12	
			9. NUMER EWIDENCYJNY DZIAŁKI- 446	
			10. Nr i data wpisu do rejestru zabytków Decyzja z dnia 15.II.1965 r. Nr rejestru -K.O.K. I- 1554/65 Nr 1513	
			11. Cechy i wartości kulturowe Zabytkowa kamienica murowana z cegły. Przebudowana w XX w. Pierzeja południowa. Zdjęcie czarno-białe przedstawia budynek z ok.1900 r. Obok nr 12 , od prawej strony znajdował się budynek, który został wyburzony.	
			12. RODZAJE ZAGROZEŃ wymaga remontu elewacji	
13. STAN ZACHOWANIA dobry	14. DATA WYKONANIA EWIDENCJI 22-03-2010	15. WPISUJĄCY DANE Małgorzata Tarczyńska		

Wkładki do ewidencji:

Nr karty 12		KARTA GMINNEJ EWIDENCJI ZABYTKU		
1. OBIEKT Kamienica	2. FUNKCJA mieszaniowo- usługowa	3. Obecny rodzaj użytkowania - mieszaniowo-usługowa	4. MIJSCOWOŚĆ Nowe Miasteczko	
5. WŁAŚCICIEL ZABYTKU- współwłasność (osoby fizyczne)			6. GINA/ POWIAT/ WOJEWÓDZTWO/ Nowe Miasteczko/nowosolski/lubuskie	
7. CZAS POWSTANIA XVIII/XIX w.			8. ADRES ul. Rynek 14 (d. 16)	
				
			9. NUMER EWIDENCYJNY DZIAŁKI- 237	
			10. Nr i data wpisu do rejestru zabytków Decyzja z dnia 15.II.1965 r. Nr rejestru -K.O.K. I- 1558/65 Nr 1517	
			11. Cechy i wartości kulturowe Zabytkowa kamienica murowana z cegły. Pierzeja zachodnia.	
			12. RODZAJE ZAGROZEŃ brak.	
13. STAN ZACHOWANIA dobry	14. DATA WYKONANIA EWIDENCJI 22-03-2010	15. WPISUJĄCY DANE Małgorzata Tarczyńska		

Wkładki do ewidencji:

Nr karty 13		KARTA GMINNEJ EWIDENCJI ZABYTKU		
1. OBIEKT Kamienica	2. FUNKCJA mieszaniowo- usługowa	3. Obecny rodzaj użytkowania - mieszaniowo-usługowa	4. MIJSCOWOŚĆ Nowe Miasteczko	
5. WŁAŚCICIEL ZABYTKU- współwłasność (osoby fizyczne)			6. GINA/ POWIAT/ WOJEWÓDZTWO/ Nowe Miasteczko/nowosolski/lubuskie	
7. CZAS POWSTANIA XVIII/XIX w.			8. ADRES ul. Rynek 15 (d. 17)	
			9. NUMER EWIDENCYJNY DZIAŁKI- 238	
			10. Nr i data wpisu do rejestru zabytków Decyzja z dnia 30.IV.1963 r. Nr rejestru -K.O.K. I- 419/63 Nr 444	
			11. Cechy i wartości kulturowe Kamienica zburzona wskutek zniszczeń II wojny światowej, całkowicie przebudowana w latach 50-tych. Wcześniej była tam apteka. Na zdjęciu z 1900 r. widok zachowanej kamienicy.	
			12. RODZAJE ZAGROŻEŃ brak	
13. STAN ZACHOWANIA dobry	14. DATA WYKONANIA EWIDENCJI 22-03-2010	15. WPISUJĄCY DANE Małgorzata Tarczyńska		



Wkładki do ewidencji:

Nr karty 14		KARTA GMINNEJ EWIDENCJI ZABYTKU	
1. OBIEKT Kamienica	2. FUNKCJA mieszaniowo- usługowa	3. Obecny rodzaj użytkowania - mieszaniowo-usługowa	4. MIJSCOWOŚĆ Nowe Miasteczko
5. WŁAŚCICIEL ZABYTKU- własność osób fizycznych		6. GMINA/ POWIAT/ WOJEWÓDZTWO/ Nowe Miasteczko/nowosolski/lubuskie	
7. CZAS POWSTANIA XVIII/XIX w.		8. ADRES ul. Rynek 16 (d. 18)	
		9. NUMER EWIDENCYJNY DZIAŁKI- 245/2	
		10. Nr i data wpisu do rejestru zabytków Decyzja z dnia 15.II.1965 r. Nr rejestru -K.O.K. I- 1559/65 Nr 1518	
		11. Cechy i wartości kulturowe Zabytkowa kamienica murowana z cegły. Pierzeja zachodnia. W latach 60-tych był na parterze zakład fryzjerski. Wejście do lokalu mieszkalnego na I piętrze jest w podwórku.	
		12. RODZAJE ZAGROŻEŃ wymaga remontu elewacji i dachu.	
13. STAN ZACHOWANIA dobry	14. DATA WYKONANIA EWIDENCJI 22-03-2010	15. WPISUJĄCY DANE Małgorzata Tarczyńska	




Wkładki do ewidencji:

Nr karty 15		KARTA GMINNEJ EWIDENCJI ZABYTKU	
1. OBIEKT Kamienica	2. FUNKCJA usługowa „Hotel pod Białą Różą”	3. Obecny rodzaj użytkowania - mieszkaniowo-usługowa	4. MIJSCOWOŚĆ Nowe Miasteczko
5. WŁAŚCICIEL ZABYTKU - własność (osoba fizyczna)		6. GMINA/ POWIAT/ WOJEWÓDZTWO/ Nowe Miasteczko/nowosolski/lubuskie	
7. CZAS POWSTANIA XIX w.		8. ADRES ul. Rynek 17 (d.19a)	
 <p><i>Hotel Weisses Ross Inh. S. Haska Neustadt/Bez Liegnitz</i></p>		9. NUMER EWIDENCYJNY DZIAŁKI- 245/6	
		10. Nr i data wpisu do rejestru zabytków Decyzja z dnia 15.II.1965 r. Nr rejestru -K.O.K. I- 1560/65 Nr 1519	
		11. Cechy i wartości kulturowe Zabytkowa kamienica murowana z cegły. Pierzeja zachodnia. W latach 1950-1970 na dole znajdowała się restauracja GS „Samopomoc chłopska”, w podwórku kawiarnia. Dziś na parterze znajduje się apteka.	
13. STAN ZACHOWANIA dobry	14. DATA WYKONANIA EWIDENCJI 24-03-2010	15. WPISUJĄCY DANE Małgorzata Tarczyńska	
		12. RODZAJE ZAGROŻEŃ brak	

Wkładki do ewidencji:

Nr karty 16		KARTA GMINNEJ EWIDENCJI ZABYTKU	
1. OBIEKT Kamienica	2. FUNKCJA mieszkaniowa	3. Obecny rodzaj użytkowania - mieszkaniowo-usługowa	4. MIJSCOWOŚĆ Nowe Miasteczko
5. WŁAŚCICIEL ZABYTKU- własność (osób fizycznych)		6. GMINA/ POWIAT/ WOJEWÓDZTWO/ Nowe Miasteczko/nowosolski/lubuskie	
7. CZAS POWSTANIA XVIII/XIX w.		8. ADRES ul. Rynek 18 (d. 22)	
 <p>zdjęcie z ok. 1930 r.</p>		9. NUMER EWIDENCYJNY DZIAŁKI- 204	
		10. Nr i data wpisu do rejestru zabytków Decyzja z dnia 30.IV.1963 r. Nr rejestru -K.O.K. I- 421/63 Nr 446	
		11. Cechy i wartości kulturowe Zabytkowa kamienica murowana z cegły. Przebudowana w XX w. Pierzeja północna.	
		12. RODZAJE ZAGROŻEŃ brak	
13. STAN ZACHOWANIA dobry	14. DATA WYKONANIA EWIDENCJI 24-03-2010	15. WPISUJĄCY DANE Małgorzata Tarczyńska	



Wkładki do ewidencji:

Nr karty 17		KARTA GMINNEJ EWIDENCJI ZABYTKU		
1. OBIEKT Kamienica	2. FUNKCJA mieszkaniowa	3. Obecny rodzaj użytkowania - mieszkaniowo-usługowa	4. MIJSCOWOŚĆ Nowe Miasteczko	
5. WŁAŚCICIEL ZABYTKU- własność (osób fizycznych)			6. GMINA/ POWIAT/ WOJEWÓDZTWO/ Nowe Miasteczko/nowosolski/lubuskie	
7. CZAS POWSTANIA XIX w			8. ADRES ul. Rynek 20 (d.24)	
  			9. NUMER EWIDENCYJNY DZIAŁKI- 206	
			10. Nr i data wpisu do rejestru zabytków Decyzja z dnia 15.II.1965 r. Nr rejestru -K.O.K. I- 1563/65 Nr 1522	
			11. Cechy i wartości kulturowe Zabytkowa kamienica murowana z cegły. Pierzeja północna. Od lat 50-tych na parterze jest sklep piekarniczy.	
13. STAN ZACHOWANIA dobry	14. DATA WYKONANIA EWIDENCJI 24-03-2010	15. WPISUJĄCY DANE Małgorzata Tarczyńska		12. RODZAJE ZAGROŻEŃ brak



Wkładki do ewidencji:

Nr karty 18		KARTA GMINNEJ EWIDENCJI ZABYTKU			
1. OBIEKT Kamienica	2. FUNKCJA mieszkaniowa	3. Obecny rodzaj użytkowania - mieszkaniowa	4. MIJSCOWOŚĆ Nowe Miasteczko		
5. WŁAŚCICIEL ZABYTKU- własność osób fizycznych			6. GINA/ POWIAT/ WOJEWÓDZTWO/ Nowe Miasteczko/nowosolski/lubuskie		
7. CZAS POWSTANIA XVIII w.			8. ADRES ul. Rynek 21 (d.25)		
			9. NUMER EWIDENCYJNY DZIAŁKI- 207		
			10. Nr i data wpisu do rejestru zabytków Decyzja z dnia 15.II.1965 r. Nr rejestru -K.O.K. I- 1564/65 Nr 1523		
			11. Cechy i wartości kulturowe Zabytkowa kamienica murowana z cegły. Pierzeja północna.		
			12. RODZAJE ZAGROZEŃ brak		
13. STAN ZACHOWANIA dobry	14. DATA WYKONANIA EWIDENCJI 24-03-2010	15. WPISUJĄCY DANE Małgorzata Tarczyńska			



Wkładki do ewidencji:

Nr karty 19		KARTA GMINNEJ EWIDENCJI ZABYTKU				
1. OBIEKT Kamienica	2. FUNKCJA mieszaniowo- usługowa	3. Obecny rodzaj użytkowania - mieszaniowo-usługowa	4. MIJSCOWOŚĆ Nowe Miasteczko			
5. WŁAŚCICIEL ZABYTKU- współwłasność osób fizycznych			6. GINA/ POWIAT/ WOJEWÓDZTWO/ Nowe Miasteczko/nowosolski/lubuskie			
7. CZAS POWSTANIA XVIII/XIX w			8. ADRES ul. Rynek 22			
						9. NUMER EWIDENCYJNY DZIAŁKI- 208
			10. Nr i data wpisu do rejestru zabytków Decyzja z dnia 15.II.1965 r. Nr rejestru -K.O.K. I- 1565/65 Nr 1524			11. Cechy i wartości kulturowe Zabytkowa kamienica murowana z cegły. Pierzeja północna.
13. STAN ZACHOWANIA dobry	14. DATA WYKONANIA EWIDENCJI 24-03-2010	15. WPISUJĄCY DANE Małgorzata Tarczyńska		12. RODZAJE ZAGROZEŃ brak		


Wkładki do ewidencji:

Nr karty 20		KARTA GMINNEJ EWIDENCJI ZABYTKU	
1. OBIEKT Kamienica	2. FUNKCJA mieszaniowo- usługowa	3. Obecny rodzaj użytkowania - mieszaniowo-usługowa	4. MIJSCOWOŚĆ Nowe Miasteczko
5. WŁAŚCICIEL ZABYTKU- współwłasność osób fizycznych		6. GMINA/ POWIAT/ WOJEWÓDZTWO/ Nowe Miasteczko/nowosolski/lubuskie	
7. CZAS POWSTANIA XVIII/XIX w		8. ADRES ul. Rynek 23 (d. 27)	
 		9. NUMER EWIDENCYJNY DZIAŁKI- 209	
		10. Nr i data wpisu do rejestru zabytków Decyzja z dnia 15.II.1965 r. Nr rejestru -K.O.K. I- 1566/65 Nr 1525	
		11. Cechy i wartości kulturowe Zabytkowa kamienica murowana z cegły. Pierzeja północna.	
		12. RODZAJE ZAGROŻEŃ brak	
13. STAN ZACHOWANIA dobry	14. DATA WYKONANIA EWIDENCJI 24-03-2010	15. WPISUJĄCY DANE Małgorzata Tarczyńska	

Wkładki do ewidencji:

Nr karty 21		KARTA GMINNEJ EWIDENCJI ZABYTKU			
1. OBIEKT Kamienica	2. FUNKCJA mieszaniowa	3. Obecny rodzaj użytkowania - mieszaniowo-usługowa	4. MIJSCOWOŚĆ Nowe Miasteczko		
5. WŁAŚCICIEL ZABYTKU- współwłasność osób fizycznych			6. GINA/ POWIAT/ WOJEWÓDZTWO/ Nowe Miasteczko/nowosolski/lubuskie		
7. CZAS POWSTANIA XIX w.			8. ADRES ul. Rynek 24 (d. 28)		
			9. NUMER EWIDENCYJNY DZIAŁKI- 209		
			10. Nr i data wpisu do rejestru zabytków Decyzja z dnia 15.II.1965 r. Nr rejestru -K.O.K. I- 1567/65 Nr 1526		
			11. Cechy i wartości kulturowe Zabytkowa kamienica murowana z cegły. Pierzeja wschodnia.		
			12. RODZAJE ZAGROŻEŃ brak		
13. STAN ZACHOWANIA dobry	14. DATA WYKONANIA EWIDENCJI 24-03-2010	15. WPISUJĄCY DANE Małgorzata Tarczyńska			

Wkładki do ewidencji:

Nr karty 22		KARTA GMINNEJ EWIDENCJI ZABYTKU	
1. OBIEKT Kamienica	2. FUNKCJA mieszaniowo- usługowa	3. Obecny rodzaj użytkowania - mieszaniowo-usługowa	4. MIEJSCOWOŚĆ Nowe Miasteczko
5. WŁAŚCICIEL ZABYTKU- współwłasność osób fizycznych		6. GMINA/ POWIAT/ WOJEWÓDZTWO/ Nowe Miasteczko/nowosolski/lubuskie	
7. CZAS POWSTANIA mur XVIII/XIX w.		8. ADRES ul. Rynek 27 (d.31)	
		9. NUMER EWIDENCYJNY DZIAŁKI- 228/1	
		10. Nr i data wpisu do rejestru zabytków Decyzja z dnia 15.II.1965 r. Nr rejestru -K.O.K. I- 1568/65 Nr 1527	
		11. Cechy i wartości kulturowe Zabytkowa kamienica murowana z cegły. Pierzeja wschodnia.	
		12. RODZAJE ZAGROŻEŃ brak	
13. STAN ZACHOWANIA dobry	14. DATA WYKONANIA EWIDENCJI 07-04-2010	15. WPISUJĄCY DANE Małgorzata Tarczyńska	

Wkładki do ewidencji:

Nr karty 23		KARTA GMINNEJ EWIDENCJI ZABYTKU	
1. OBIEKT Kamienica	2. FUNKCJA mieszkaniowo- usługowa	3. Obecny rodzaj użytkowania - mieszkania	4. MIEJSCOWOŚĆ Nowe Miasteczko
5. WŁAŚCICIEL ZABYTKU- współwłasność osób fizycznych		6. GMINA/ POWIAT/ WOJEWÓDZTWO/ Nowe Miasteczko/nowosolski/lubuskie	
7. CZAS POWSTANIA XIX w.		8. ADRES ul. Rynek 28 (d.32)	
 		9. NUMER EWIDENCYJNY DZIAŁKI- 228/2	
		10. Nr i data wpisu do rejestru zabytków Decyzja z dnia 15.II.1965 r. Nr rejestru -K.O.K. I- 1569/65 Nr 1528	
		11. Cechy i wartości kulturowe Zabytkowa kamienica murowana z cegły. Pierzeja wschodnia.	
		12. RODZAJE ZAGROŻEŃ brak	
13. STAN ZACHOWANIA dobry	14. DATA WYKONANIA EWIDENCJI 25-03-2010	15. WPISUJĄCY DANE Małgorzata Tarczyńska	

Wkładki do ewidencji:

Nr karty 24		KARTA GMINNEJ EWIDENCJI ZABYTKU	
1. OBIEKT Kamienica	2. FUNKCJA mieszaniowo- usługowa	3. Obecny rodzaj użytkowania - mieszaniowo-usługowa	4. MIJSCOWOŚĆ Nowe Miasteczko
5. WŁAŚCICIEL ZABYTKU- współwłasność osób fizycznych		6. GMINA/ POWIAT/ WOJEWÓDZTWO/ Nowe Miasteczko/nowosolski/lubuskie	
7. CZAS POWSTANIA XIX w.		8. ADRES ul. Rynek 29 (d.33)	
		9. NUMER EWIDENCYJNY DZIAŁKI- 230/2	
		10. Nr i data wpisu do rejestru zabytków Decyzja z dnia 15.II.1965 r. Nr rejestru -K.O.K. I- 1570/65 Nr 1529	
		11. Cechy i wartości kulturowe Zabytkowa kamienica murowana z cegły. Pierzeja wschodnia.	
		12. RODZAJE ZAGROŻEŃ brak	
13. STAN ZACHOWANIA dobry	14. DATA WYKONANIA EWIDENCJI 25-03-2010	15. WPISUJĄCY DANE Małgorzata Tarczyńska	

Wkładki do ewidencji:

Nr karty 25		KARTA GMINNEJ EWIDENCJI ZABYTKU	
1. OBIEKT Kamienica	2. FUNKCJA mieszaniowo- usługowa	3. Obecny rodzaj użytkowania - mieszaniowo-usługowa	4. MIJSCOWOŚĆ Nowe Miasteczko
5. WŁAŚCICIEL ZABYTKU- współwłasność osób fizycznych		6. GMINA/ POWIAT/ WOJEWÓDZTWO/ Nowe Miasteczko/nowosolski/lubuskie	
7. CZAS POWSTANIA XIX w.		8. ADRES ul. Kościelna 1 (d. Rynek 19b)	
		9. NUMER EWIDENCYJNY DZIAŁKI- 245/8	
		10. Nr i data wpisu do rejestru zabytków Decyzja z dnia 15.II.1965 r. Nr rejestru -K.O.K. I- 1561/65 Nr 1520	
		11. Cechy i wartości kulturowe Zabytkowa kamienica murowana z cegły. Zdjęcie archiwalne z lat 20-tych.	
		12. RODZAJE ZAGROŻEŃ wymaga remontu dachu.	
13. STAN ZACHOWANIA dobry	14. DATA WYKONANIA EWIDENCJI 07-04-2010	15. WPISUJĄCY DANE Małgorzata Tarczyńska	

Wkładki do ewidencji:

Nr karty 26		KARTA GMINNEJ EWIDENCJI ZABYTKU	
1. OBIEKT dom	2. FUNKCJA mieszkaniowo- usługowa	3. Obecny rodzaj użytkowania - mieszkaniowo-usługowa	4. MIJSCOWOŚĆ Nowe Miasteczko
5. WŁAŚCICIEL ZABYTKU- współwłasność osób fizycznych		6. GMINA/ POWIAT/ WOJEWÓDZTWO/ Nowe Miasteczko/nowosolski/lubuskie	
7. CZAS POWSTANIA XIX w.		8. ADRES ul. Kościelna 1 (d. Rynek 20)	
		9. NUMER EWIDENCYJNY DZIAŁKI- 245/8	
		10. Nr i data wpisu do rejestru zabytków Decyzja z dnia 15.II.1965 r. Nr rejestru -K.O.K. I- 1562/65 Nr 1521	
		11. Cechy i wartości kulturowe Zabytkowa kamienica murowana z cegły. Zdjęcia archiwalne z 1920 r.	
		12. RODZAJE ZAGROŻEŃ wymaga remontu dachu.	
13. STAN ZACHOWANIA dobry	14. DATA WYKONANIA EWIDENCJI 07-04-2010	15. WPISUJĄCY DANE Małgorzata Tarczyńska	

Wkładki do ewidencji:

Nr karty 27		KARTA GMINNEJ EWIDENCJI ZABYTKU	
1. OBIEKT Kamienica	2. FUNKCJA administracyjna- Miejski Ośrodek Kultury	3. Obecny rodzaj użytkowania - Biblioteka miejska, pomieszczenia biurowe, sala widowiskowa.	4. MIJSCOWOŚĆ Nowe Miasteczko
5. WŁAŚCICIEL ZABYTKU- własność gminy Nowe Miasteczko, w zarządzie Ośrodka Kultury i Sportu w Nowym Miasteczku.		6. GMINA/ POWIAT/ WOJEWÓDZTWO/ Nowe Miasteczko/nowosolski/lubuskie	
7. CZAS POWSTANIA XVIII/XIX w.		8. ADRES ul. Kościuszki 2 (d. A.Czerwonej 21)	
		9. NUMER EWIDENCYJNY DZIAŁKI- 203/8	
		10. Nr i data wpisu do rejestru zabytków Decyzja z dnia 30.IV.1963 r. Nr rejestru -K.O.K. I- 420/63 Nr 445	
		11. Cechy i wartości kulturowe Zabytkowa kamienica murowana z cegły. Remont kapitalny budynku wykonano w latach 70-tych.	
		12. RODZAJE ZAGROŻEŃ brak	
13. STAN ZACHOWANIA dobry	14. DATA WYKONANIA EWIDENCJI 07-04-2010	15. WPISUJĄCY DANE Małgorzata Tarczyńska	

Wkładki do ewidencji:

Nr karty 28		KARTA GMINNEJ EWIDENCJI ZABYTKU			
1. OBIEKT Kamienica	2. FUNKCJA mieszkalna	3. Obecny rodzaj użytkowania - mieszkania	4. MIEJSCOWOŚĆ Nowe Miasteczko		
5. WŁAŚCICIEL ZABYTKU- współwłasność osób fizycznych			6. GMINA/ POWIAT/ WOJEWÓDZTWO/ Nowe Miasteczko/nowosolski/lubuskie		
7. CZAS POWSTANIA XIX w.			8. ADRES ul. Kościuszki 1 (d. 2)		
			9. NUMER EWIDENCYJNY DZIAŁKI- 247/5		
			10. Nr i data wpisu do rejestru zabytków Decyzja z dnia 15.II.1965 r. Nr rejestru -K.O.K. I- 1572/65 Nr 1531		
			11. Cechy i wartości kulturowe Zabytkowa kamienica murowana z cegły.		
			12. RODZAJE ZAGROŻEŃ wymaga remontu elewacji i dachu.		
13. STAN ZACHOWANIA dobry	14. DATA WYKONANIA EWIDENCJI 07-04-2010	15. WPISUJĄCY DANE Małgorzata Tarczyńska			

Wkładki do ewidencji:


Nr karty 29		KARTA GMINNEJ EWIDENCJI ZABYTKU		
1. OBIEKT Kamienica	2. FUNKCJA mieszkalno-usługowa	3. Obecny rodzaj użytkowania - mieszkalno-usługowa	4. MIJSCOWOŚĆ Nowe Miasteczko	
5. WŁAŚCICIEL ZABYTKU- współwłasność osób fizycznych, lokal użytkowy wł. gminy			6. GMINA/ POWIAT/ WOJEWÓDZTWO/ Nowe Miasteczko/nowosolski/lubuskie	
7. CZAS POWSTANIA XIX w.			8. ADRES ul. Kościuszki 5	
			9. NUMER EWIDENCYJNY DZIAŁKI- 247/3	
			10. Nr i data wpisu do rejestru zabytków Decyzja z dnia 30.IV.1963 r. Nr rejestru -K.O.K. I- 422/63 Nr 447	
			11. Cechy i wartości kulturowe Zabytkowa kamienica murowana z cegły.	
			12. RODZAJE ZAGROŻEŃ wymaga remontu elewacji i dachu.	
13. STAN ZACHOWANIA dobry	14. DATA WYKONANIA EWIDENCJI 07-04-2010	15. WPISUJĄCY DANE Małgorzata Tarczyńska		

Wkładki do ewidencji:

Nr karty 30		KARTA GMINNEJ EWIDENCJI ZABYTKU	
1. OBIEKT Dom	2. FUNKCJA mieszkalna	3. Obecny rodzaj użytkowania - mieszkania	4. MIEJSCOWOŚĆ Nowe Miasteczko
5. WŁAŚCICIEL ZABYTKU- współwłasność osób fizycznych.		6. GMINA/ POWIAT/ WOJEWÓDZTWO/ Nowe Miasteczko/nowosolski/lubuskie	
7. CZAS POWSTANIA XIX w.		8. ADRES ul. Kościuszki 7 (d. Kościuszki 6)	
		9. NUMER EWIDENCYJNY DZIAŁKI- 247/2	
		10. Nr i data wpisu do rejestru zabytków Decyzja z dnia 15.II.1965 r. Nr rejestru -K.O.K. I- 1573/65 Nr 1532	
		11. Cechy i wartości kulturowe Zabytkowa kamienica murowana z cegły.	
12. RODZAJE ZAGROŻEŃ wymaga remontu elewacji i dachu.			
13. STAN ZACHOWANIA dobry	14. DATA WYKONANIA EWIDENCJI 07-04-2010	15. WPISUJĄCY DANE Małgorzata Tarczyńska	

Wkładki do ewidencji:


Nr karty 31**KARTA GMINNEJ EWIDENCJI ZABYTKU**

1. OBIEKT Kamienica	2. FUNKCJA mieszkalna	3. Obecny rodzaj użytkowania - Mieszaniowo-usługowa	4. MIEJSCOWOŚĆ Nowe Miasteczko
5. WŁAŚCICIEL ZABYTKU- współwłasność osób fizycznych			6. GMINA/ POWIAT/ WOJEWÓDZTWO/ Nowe Miasteczko/nowosolski/lubuskie
7. CZAS POWSTANIA XVIII/XIX w.			8. ADRES ul. Kościuszki 11 (d. Kościuszki 8)
			9. NUMER EWIDENCYJNY DZIAŁKI- 248
			10. Nr i data wpisu do rejestru zabytków Decyzja z dnia 15.II.1965 r. Nr rejestru -K.O.K. I- 1574/65 Nr 1533
			11. Cechy i wartości kulturowe Obiekt całkowicie przebudowany - do wykreślenia z rejestru zabytków.
			12. RODZAJE ZAGROŻEŃ brak
13. STAN ZACHOWANIA dobry	14. DATA WYKONANIA EWIDENCJI 07-04-2010	15. WPISUJĄCY DANE Małgorzata Tarczyńska	

Wkładki do ewidencji:

Nr karty 32		KARTA GMINNEJ EWIDENCJI ZABYTKU		
1. OBIEKT Kamienica	2. FUNKCJA mieszkalna	3. Obecny rodzaj użytkowania - mieszkania	4. MIEJSCOWOŚĆ Nowe Miasteczko	
5. WŁAŚCICIEL ZABYTKU- współwłasność osób fizycznych			6. GMINA/ POWIAT/ WOJEWÓDZTWO/ Nowe Miasteczko/nowosolski/lubuskie	
7. CZAS POWSTANIA XVIII w.			8. ADRES ul. Podgórna 2	
			9. NUMER EWIDENCYJNY DZIAŁKI- 419/2	
			10. Nr i data wpisu do rejestru zabytków Decyzja z dnia 15.II.1965 r. Nr rejestru -K.O.K. I- 1575/65 Nr 1534	
			11. Cechy i wartości kulturowe Zabytkowa kamienica murowana z cegły.	
			12. RODZAJE ZAGROŻEŃ brak	
13. STAN ZACHOWANIA dobry	14. DATA WYKONANIA EWIDENCJI 07-04-2010	15. WPISUJĄCY DANE Małgorzata Tarczyńska		

Wkładki do ewidencji:

Nr karty 33		KARTA GMINNEJ EWIDENCJI ZABYTKU	
1. OBIEKT – kościół p.w. Marii Magdaleny	2. FUNKCJA Kościół	3. Obecny rodzaj użytkowania Kościół parafialny	4. MIEJSCOWOŚĆ Nowe Miasteczko
5. WŁAŚCICIEL ZABYTKU- Parafia rzymsko-katolicka w Nowym Miasteczku, ul. Polna 2.		6. GMINA/ POWIAT/ WOJEWÓDZTWO/ Nowe Miasteczko/nowosolski/lubuskie	
7. CZAS POWSTANIA - XV/XVI w.		8. ADRES- ul. Polna 2	
		9. NUMER EWIDENCYJNY DZIAŁKI- 251	
		10. Nr i data wpisu do rejestru zabytków Decyzja z dnia 31.V.1950 r. Nr rejestru –KL-IV-17/2/50 Nr 17	
		11. Cechy i wartości kulturowe Wzniesiony w XIV w., rozbudowany w XVI w., spłonął w pożarze w 1634 r., wkrótce odbudowany. Budowla sakralna w stylu gotyckim z XV/XVI w, wieża renesansowa, posiadająca wartość artystyczną i kulturalną. Wnętrze kościoła barokowe. Obok kościoła wybudowano w 1811 r. plebanie o cechach klasycystycznych. W 2006 r. dokonano remontu dachu wraz z wieżą kościelną, w 2007-2008 wykonano remont elewacji kościoła.	
		12. RODZAJE ZAGROŻEŃ wymaga renowacji wewnątrz kościoła.	
13. STAN ZACHOWANIA dobry	14. DATA WYKONANIA EWIDENCJI 07-04-2010	15. WPISUJĄCY DANE Małgorzata Tarczyńska	

Zdjęcia z ok. 1920 r.

Wkładki do ewidencji:

Nr karty 34		KARTA GMINNEJ EWIDENCJI ZABYTKU		
1. OBIEKT Kościół ewangelicki/fundamenty	2. FUNKCJA Kościół	3. Obecny rodzaj użytkowania Kościół parafialny p.w. Opatrzności Bożej	4. MIEJSCOWOŚĆ Nowe Miasteczko	
5. WŁAŚCICIEL ZABYTKU- Parafia Rzymsko-Katolicka p.w. Św. Marii Magdaleny w Nowym Miasteczku				6. GMINA/ POWIAT/ WOJEWÓDZTWO/ Nowe Miasteczko/nowosolski/lubuskie
7. CZAS POWSTANIA- 1785 r.				8. ADRES- przy Pl. 1-go Maja
		9. NUMER EWIDENCYJNY DZIAŁKI- 466,467		
		10. Nr i data wpisu do rejestru zabytków Decyzja z dnia 15.II.1965 r. Nr rejestru –KL-IV-69/1/65/ K.O.K.I.- 1582/65 Nr 1541/ K.O.K.I. 1581/65 1540 (fundamenty)		
		11. Cechy i wartości kulturowe Wybudowany na przełomie XVII/XVIII w. Wieża dobudowana w XIX w. Był to obiekt rzymsko-katolicki, w latach 70-tych były tam magazyny Zielonogórskiej Fabryki Mebli, odnowiony w 1990 r. służy jako kościół parafialny.		
		12. RODZAJE ZAGROŻEŃ wymaga remontu wewnątrz kościoła.		
13. STAN ZACHOWANIA dobry	14. DATA WYKONANIA EWIDENCJI 07-04-2010	15. WPISUJĄCY DANE Małgorzata Tarczyńska		

Wkładki do ewidencji:

Nr karty 35		KARTA GMINNEJ EWIDENCJI ZABYTKU			
1. OBIEKT Kamienica	2. FUNKCJA mieszaniowa	3. Obecny rodzaj użytkowania mieszaniowo-usługowa	4. MIEJSCOWOŚĆ Nowe Miasteczko		
5. WŁAŚCICIEL ZABYTKU - współwłasność osób fizycznych oraz gminy.			6. GMINA/ POWIAT/ WOJEWÓDZTWO/ Nowe Miasteczko/nowosolski/lubuskie		
7. CZAS POWSTANIA - XIX w.			8. ADRES - ul. 9 Maja 2 (d. Rynek 6)		
			9. NUMER EWIDENCYJNY DZIAŁKI - 453		
			10. Nr i data wpisu do rejestru zabytków Decyzja z dnia 15.II.1965 r. K.O.K. I- 1548/65 Nr 1507		
			11. Cechy i wartości kulturowe Zabytkowa kamienica murowana z cegły. Na zdjęciu z lat 20-tych widok kamienicy od strony ul. Rynek.		
			12. RODZAJE ZAGROŻEŃ wymaga remontu elewacji i dachu		
13. STAN ZACHOWANIA dostateczny	14. DATA WYKONANIA EWIDENCJI 07-04-2010	15. WPISUJĄCY DANE Małgorzata Tarczyńska			


Wkładki do ewidencji:

Nr karty 36		KARTA GMINNEJ EWIDENCJI ZABYTKU		
1. OBIEKT Kamienica	2. FUNKCJA mieszkaniowa	3. Obecny rodzaj użytkowania mieszkaniowa	4. MIJSCOWOŚĆ Nowe Miasteczko	
5. WŁAŚCICIEL ZABYTKU - współwłasność osób fizycznych			6. GMINA/ POWIAT/ WOJEWÓDZTWO/ Nowe Miasteczko/nowosolski/lubuskie	
7. CZAS POWSTANIA - XIX w.			8. ADRES - ul. Głogowska 1	
 			9. NUMER EWIDENCYJNY DZIAŁKI - 209	
			10. Nr i data wpisu do rejestru zabytków Decyzja z dnia 15.II.1965 r. K.O.K. I- 1578/65 Nr 1537	
			11. Cechy i wartości kulturowe Zabytkowa kamienica murowana z cegły. Na zdjęciu z lat 20-tych widok kamienicy od strony ul. Rynek.	
			12. RODZAJE ZAGROŻEŃ brak	
13. STAN ZACHOWANIA dobry	14. DATA WYKONANIA EWIDENCJI 07-04-2010	15. WPISUJĄCY DANE Małgorzata Tarczyńska		

Wkładki do ewidencji:

Nr karty 37

KARTA GMINNEJ EWIDENCJI ZABYTKU

1. OBIEKT Kamienica	2. FUNKCJA mieszaniowo- usługowa	3. Obecny rodzaj użytkowania mieszaniowo-usługowa	4. MIEJSCOWOŚĆ Nowe Miasteczko
5. WŁAŚCICIEL ZABYTKU- współwłasność osób fizycznych			6. GMINA/ POWIAT/ WOJEWÓDZTWO/ Nowe Miasteczko/nowosolski/lubuskie
7. CZAS POWSTANIA- XVIII/XIX w.			8. ADRES- ul. Kolejowa 2 (d. Rynek 13)
			9. NUMER EWIDENCYJNY DZIAŁKI- 236/2
			10. Nr i data wpisu do rejestru zabytków Decyzja z dnia 15.II.1965 r. K.O.K. I- 1557/65 Nr 1516
			11. Cechy i wartości kulturowe Zabytkowa kamienica murowana z cegły. Pierzeja zachodnia. Na zdjęciu z lat 20-tych widok kamienicy od strony ul. Rynek.
			12. RODZAJE ZAGROŻEŃ wymaga remontu elewacji i dachu
13. STAN ZACHOWANIA dobry	14. DATA WYKONANIA EWIDENCJI 07-04-2010	15. WPISUJĄCY DANE Małgorzata Tarczyńska	

Wkładki do ewidencji:

Nr karty 38		KARTA GMINNEJ EWIDENCJI ZABYTKU			
1. OBIEKT Kamienica	2. FUNKCJA mieszkaniowa	3. Obecny rodzaj użytkowania mieszkaniowa	4. MIEJSCOWOŚĆ Nowe Miasteczko		
5. WŁAŚCICIEL ZABYTKU- współwłasność osób fizycznych			6. GMINA/ POWIAT/ WOJEWÓDZTWO/ Nowe Miasteczko/nowosolski/lubuskie		
7. CZAS POWSTANIA- XIX w.			8. ADRES- ul. Słowackiego 12 (d. 6)		
			9. NUMER EWIDENCYJNY DZIAŁKI- 217		
			10. Nr i data wpisu do rejestru zabytków Decyzja z dnia 15.II.1965 r. K.O.K. I- 1580/65 Nr 1539		
			11. Cechy i wartości kulturowe Zabytkowa kamienica murowana z cegły.		
			12. RODZAJE ZAGROŻEŃ wymaga remontu elewacji i dachu		
13. STAN ZACHOWANIA dobry	14. DATA WYKONANIA EWIDENCJI 07-04-2010	15. WPISUJĄCY DANE Małgorzata Tarczyńska			

Wkładki do ewidencji:

Nr karty 39		KARTA GMINNEJ EWIDENCJI ZABYTKU			
1. OBIEKT Kamienica	2. FUNKCJA mieszkaniowa	3. Obecny rodzaj użytkowania mieszkaniowa	4. MIEJSCOWOŚĆ Nowe Miasteczko		
5. WŁAŚCICIEL ZABYTKU- współwłasność osób fizycznych			6. GMINA/ POWIAT/ WOJEWÓDZTWO/ Nowe Miasteczko/nowosolski/lubuskie		
7. CZAS POWSTANIA- XIX w.			8. ADRES- ul. Słowackiego 2 (d. 12)		
			9. NUMER EWIDENCYJNY DZIAŁKI- 218/6		
			10. Nr i data wpisu do rejestru zabytków Decyzja z dnia 15.II.1965 r. K.O.K. I- 1577/65 Nr 1536		
			11. Cechy i wartości kulturowe Zabytkowa kamienica murowana z cegły		
			12. RODZAJE ZAGROŻEŃ wymaga remontu elewacji i dachu		
13. STAN ZACHOWANIA dobry	14. DATA WYKONANIA EWIDENCJI 07-04-2010	15. WPISUJĄCY DANE Małgorzata Tarczyńska			

Wkładki do ewidencji:

Nr karty 40		KARTA GMINNEJ EWIDENCJI ZABYTKU			
1. OBIEKT Kamienica	2. FUNKCJA mieszkaniowa	3. Obecny rodzaj użytkowania mieszkaniowo-usługowa	4. MIEJSCOWOŚĆ Nowe Miasteczko		
5. WŁAŚCICIEL ZABYTKU - własność osób fizycznych			6. GINA/ POWIAT/ WOJEWÓDZTWO/ Nowe Miasteczko/nowosolski/lubuskie		
7. CZAS POWSTANIA - XIX w.			8. ADRES - ul. Słowackiego 4 (d. 11)		
			9. NUMER EWIDENCYJNY DZIAŁKI - 218/3		
			10. Nr i data wpisu do rejestru zabytków Decyzja z dnia 15.II.1965 r. K.O.K. I- 1576/65 Nr 1535		
			11. Cechy i wartości kulturowe Zabytkowa kamienica murowana z cegły.		
13. STAN ZACHOWANIA dobry			14. DATA WYKONANIA EWIDENCJI 07-04-2010		15. WPISUJĄCY DANE Małgorzata Tarczyńska
			12. RODZAJE ZAGROŻEŃ budynek w remoncie		


Wkładki do ewidencji:

Nr karty 41		KARTA GMINNEJ EWIDENCJI ZABYTKU	
1. OBIEKT Zespół urbanistyczno- krajobrazowy	2. FUNKCJA obszar części miasta	3. Obecny rodzaj użytkowania	4. MIEJSCOWOŚĆ Nowe Miasteczko
5. WŁAŚCICIEL ZABYTKU- Gmina Nowe Miasteczko		6. GMINA/ POWIAT/ WOJEWÓDZTWO/ Nowe Miasteczko/nowosolski/lubuskie	
7. CZAS POWSTANIA- XIII w.		8. ADRES- obszar ścisłego centrum miasta	
		9. NUMER EWIDENCYJNY DZIAŁKI	
		10. Nr i data wpisu do rejestru zabytków Decyzja z dnia 16.IV.1958 r.; 20.VII.1978r. Dz.K.O.O-III-13/58; KL- IV- 5340/D/18/78 Nr 87; 3032	
		11. Cechy i wartości kulturowe. Miasto Nowe Miasteczko w granicy przebiegającej po zew. obwodzie ulic: Moniuszki od str. ptn., Wojska Polskiego od zach.; Mickiewicza i Piaskowej od pld. oraz Fabrycznej i Ogrodowej od wschodu. Zespół ten stanowi zabytek urbanistyczny o rozplanowaniu pochodzącym z okresu średniowiecza XII w. Ponadto posiada szereg wysokiej klasy zabytków arch. Cenne obiekty użyteczności: ratusz, kościół parafialny, ewangelicki, dominanty sylwety skonstruowane z zespołami zabytkowej zabudowy mieszkalnej. Zespoły starorzędu są elementami układu zabytkowego.	
13. STAN ZACHOWANIA dobry	14. DATA WYKONANIA EWIDENCJI 07-04-2010	15. WPISUJĄCY DANE Małgorzata Tarczyńska	
		12. RODZAJE ZAGROŻEŃ	

Wkładki do ewidencji:

Nr karty 42		KARTA GMINNEJ EWIDENCJI ZABYTKU	
1. OBIEKT Zespół budynków podworskich	2. FUNKCJA mieszaniowo-usługowa	3. Obecny rodzaj użytkowania 2 budynki mieszkalne, 1 obora, stodoła, 1 budynek mieszkalno-gospodarczy, chlewik	4. MIEJSCOWOŚĆ Nowe Miasteczko
5. WŁAŚCICIEL ZABYTKU- współwłasność osób fizycznych, gminy Nowe Miasteczko oraz Agencji Nieruchomości Rolnych		6. GMINA/ POWIAT/ WOJEWÓDZTWO/ Nowe Miasteczko/nowosolski/lubuskie	
7. CZAS POWSTANIA- XVIII w.		8. ADRES- ul. Gołaszyn 12	
 <p>[1]-Budynek mieszkalny –ul. Gołaszyn 12A</p>  <p>[3]-Budynek mieszkalny -12E- -dz. 389/2</p>  <p>[2]- budynek mieszkalno-gospodarczy 12B</p>  <p>[4]- obora</p>		9. NUMER EWIDENCYJNY DZIAŁKI- 389/13; 389/14; 389/15; 389/21;389/17; 389/16; 389; 389/5; 389/4;	
		10. Nr i data wpisu do rejestru zabytków Decyzja z dnia 28.IX.1964 r. Dz.K.O.O-III-1409/64 Nr 1373	
		11. Cechy i wartości kulturowe. Zaplecze gospodarcze dworu z XVIII w. Z ewidencji skreślono decyzją Ministra Kultury i Dziedzictwa Narodowego stodołę położoną na działce 389/13 i 389/14 (03.02.2009r.) ze względu na 80% zniszczenie substancji zabytkowej.	
		12. RODZAJE ZAGROZEŃ budynki wymagają remontu.	
13. STAN ZACHOWANIA dostateczny	14. DATA WYKONANIA EWIDENCJI 07-04-2010	15. WPISUJĄCY DANE Małgorzata Tarczyńska	

Wkładki do ewidencji: zał. nr 1

<p>1. Miejscowość - Nowe Miasteczko</p> <p>2. Gmina - Nowe Miasteczko</p> <p>3. Powiat - nowosolski</p> <p>4. Województwo - lubuskie</p>	<p>5. Obiekt (nazwa jak w karcie) oraz adres</p> <p>Budynki podworskie ul. Gołszyn 12 67- 124 Nowe Miasteczko</p>	<p>6. Zawartość wkładki</p> <p>Budynki wpisane do rejestru zabytków pod nr 1373</p>
		
<p>[5]-chlewnia –ob. pralnia –budynek gospodarczy -dz. 389/3</p>	<p>[7]- stodoła po drugiej stronie obrębu podwórza – przy ul. Marcinkowskiego- dz. 345/33</p>	
<p>Wkładkę założyła: Małgorzata Tarczyńska : 19.05.2011 r.</p>		

Nr karty 43		KARTA GMINNEJ EWIDENCJI ZABYTKU	
1. OBIEKT Zespół kościelny p.w. św. Marcina	2. FUNKCJA kościół	3. Obecny rodzaj użytkowania kościół parafialny	4. MIEJSCOWOŚĆ - GOŁASZYN
5. WŁAŚCICIEL ZABYTKU- Parafia Rzymsko-Katolicka p.w. Marii Magdaleny w Nowym Miasteczku		6. GMINA/ POWIAT/ WOJEWÓDZTWO/ Nowe Miasteczko/nowosolski/lubuskie	
7. CZAS POWSTANIA- XV/XVI w.		8. ADRES- Gołaszyn	
  		9. NUMER EWIDENCYJNY DZIAŁKI- 301	
		10. Nr i data wpisu do rejestru zabytków Decyzja z dnia 18.X.1973 r. Dz.KIS-IV-880/4/73 Nr 1999	
		11. Cechy i wartości kulturowe. Zespół kościelny - kościół z XV w. wraz z murem z XV w. i bramką z XVI w., stanowi cenny przykład architektury sakralnej gotyku. Posiada duże wartości architektoniczne i historyczne. W 2002 r. dokonano wymiany dachówki na nową, w 2008 r. wymalowano wnętrze kościoła. W 2010 r. zostanie wykonany remont elewacji kościoła ze środków UE.	
13. STAN ZACHOWANIA dobry		14. DATA WYKONANIA EWIDENCJI 07-04-2010	15. WPISUJĄCY DANE Małgorzata Tarczyńska
		12. RODZAJE ZAGROŻEŃ brak	

Wkładki do ewidencji:

Nr karty 44		KARTA GMINNEJ EWIDENCJI ZABYTKU			
1. OBIEKT Zamek - ruina	2. FUNKCJA Zamek	3. Obecny rodzaj użytkowania brak	4. MIEJSCOWOŚĆ - BORÓW POLSKI		
5. WŁAŚCICIEL ZABYTKU- położony na działce Gminy Nowe Miasteczko (od 2001 r. opiekuje się zabytkiem Towarzystwo Przyjaciół Fortyfikacji z Nowej Soli).			6. GMINA/ POWIAT/ WOJEWÓDZTWO/ Nowe Miasteczko/nowosolski/lubuskie		
7. CZAS POWSTANIA- XIV/XV w.			8. ADRES- Borów Polski		
 <p style="text-align: center;">zdjęcia z 25.03.2010 r.</p>			9. NUMER EWIDENCYJNY DZIAŁKI- 91/1		
			10. Nr i data wpisu do rejestru zabytków Decyzja z dnia 30.04.1963 r. Dz.KIS- 417/63 Nr 442		
			11. Cechy i wartości kulturowe. Zamek gotycki z XIV wieku będący w ruinie. Gotycki zamek powstał w końcu XIV w. na planie prostokąta. Rozbudowy zamku o skrzydło renesansowe od strony wschodniej dokonał w latach 1548-1550 Jerzy von Rechenberg. Po przejęciu majątku w 1649 roku przez jezuitów niezamieszkaný zamek zaczął popadać w ruinę. Na początku XIX w. zniszczona była gotycka część budynku oraz renesansowa baszta. Kolejnego zniszczenia dokonała adaptacja zamku na spichlerz w XIX wieku. Funkcje spichlerza pełnił do 1968 roku, kiedy to zawalił się dach i stropy.		
			12. RODZAJE ZAGROŻEŃ występuje zagrożenie dalszej dewastacji i zniszczenia obiektu.		
13. STAN ZACHOWANIA ruina	14. DATA WYKONANIA EWIDENCJI 07-04-2010	15. WPISUJĄCY DANE Małgorzata Tarczyńska			

Wkładki do ewidencji:

Nr karty 45		KARTA GMINNEJ EWIDENCJI ZABYTKU			
1. OBIEKT Kościół p.w. Św. Klemensa wraz z kaplicą św. Anny	2. FUNKCJA kościół	3. Obecny rodzaj użytkowania kościół filialny	4. MIEJSCOWOŚĆ - BORÓW POLSKI		
5. WŁAŚCICIEL ZABYTKU - Gmina Nowe Miasteczko			6. GINA/ POWIAT/ WOJEWÓDZTWO/ Nowe Miasteczko/novosolski/lubuskie		
7. CZAS POWSTANIA- XIII/XIV w. (1414 r.)			8. ADRES- Borów Polski		
			9. NUMER EWIDENCYJNY DZIAŁKI- 84/1		
			10. Nr i data wpisu do rejestru zabytków Decyzja z dnia 12.04.1961 r. Dz.KIS- 251/61 Nr 291		
			11. Cechy i wartości kulturowe. Pochodzi z XIV wieku. Późnogotycki, salowy, wybudowany z kamienia polnego i cegieł. Usytuowany nieopodal zamku na wzgórzu i otoczony murem. Według tradycji kościół istniał od 1414 roku, kiedy to obecny został wzniesiony na jego miejscu z fundacji czterech braci Nickela, Günthera, Heinricha i Clemensa von Rechenberg. Na wieży kościelnej były zawieszane dwa dzwony. Gruntownej przebudowy kościoła dokonano ok. połowy XVI w. dostawiając kwadratową wieżę i zakrytę. W latach 1559-1629 kościół należał do protestantów. W XVII w. jezuiti wzniesli od strony północnej kościoła kaplicę p.w. św. Anny- zachowała się tylko płyta w elewacji wsch.		
			12. RODZAJE ZAGROŻEŃ wymaga remontu		
13. STAN ZACHOWANIA dobry	14. DATA WYKONANIA EWIDENCJI 07-04-2010	15. WPISUJĄCY DANE Małgorzata Tarczyńska			

Wkładki do ewidencji:

Nr karty 46		KARTA GMINNEJ EWIDENCJI ZABYTKU	
1. OBIEKT Kościół parafialny p.w. św. Wawrzyńca	2. FUNKCJA kościół	3. Obecny rodzaj użytkowania kościół parafialny	4. MIJSCOWOŚĆ - BORÓW WIELKI
5. WŁAŚCICIEL ZABYTKU - Parafia Rzymsko-Katolicka p.w. św. Wawrzyńca w Borowie Wielkim		6. GMINA/ POWIAT/ WOJEWÓDZTWO/ Nowe Miasteczko/nawosolski/lubuskie	
7. CZAS POWSTANIA - XV w.		8. ADRES - Borów Wielki	
		9. NUMER EWIDENCYJNY DZIAŁKI - 86	
		10. Nr i data wpisu do rejestru zabytków Decyzja z dnia 12.04.1961 r. Dz.KIS- 252/61 Nr 292	
		11. Cechy i wartości kulturowe. Kościół stanowi cenny przykład architektury wczesnogotyckiej, murowany z kamienia i rudy darniowej z XIII w. W XV wieku dobudowano kwadratową wieżę oraz zakrytą, w XVIII w. do nawy dobudowano kruchtę, a w XIX w. zbudowano neogotyckie mauzoleum rodzin von Arnhold oraz Unruh. Pod koniec XIX w. kościół otrzymał neogotycki hełm na wieży. Położony jest na terenie Parku Romantycznego w Borowie Wielkim, wpisanym do rejestru zabytków.	
		12. RODZAJE ZAGROŻEŃ wymaga kompletnego remontu.	
13. STAN ZACHOWANIA dobry	14. DATA WYKONANIA EWIDENCJI 31-03-2010	15. WPISUJĄCY DANE Małgorzata Tarczyńska	

Wkładki do ewidencji:

Nr karty 47		KARTA GMINNEJ EWIDENCJI ZABYTKU			
1. OBIEKT Dwór z kaplicą (Pałac)	2. FUNKCJA	3. Obecny rodzaj użytkowania	4. MIEJSCOWOŚĆ BORÓW WIELKI		
5. WŁAŚCICIEL ZABYTKU- własność Fundacji Reemigracyjnej			6. GMINA/ POWIAT/ WOJEWÓDZTWO/ Nowe Miasteczko/nowosolski/lubuskie		
7. CZAS POWSTANIA- XVII w.			8. ADRES- Borów Wielki		
			9. NUMER EWIDENCYJNY DZIAŁKI- 15/3		
			10. Nr i data wpisu do rejestru zabytków Decyzja z dnia 28.09.1964 r. KI-IV-69/51/64 Nr 1368		
			11. Cechy i wartości kulturowe Wybudowany na części murów wcześniejszego dworu z XV w. W 1962 r. dokonano adaptacji dworu na magazyn zbożowy. Obecnie jest w rękach prywatnych, wymaga kompleksowego remontu.		
			12. RODZAJE ZAGROŻEŃ obiekt w remoncie		
13. STAN ZACHOWANIA dobry	14. DATA WYKONANIA EWIDENCJI 07-04-2010	15. WPISUJĄCY DANE Małgorzata Tarczyńska			

Wkładki do ewidencji:

Nr karty 48		KARTA GMINNEJ EWIDENCJI ZABYTKU		
1. OBIEKT Pałac (zw. Dwór z kaplicą)	2. FUNKCJA	3. Obecny rodzaj użytkowania	4. MIEJSCOWOŚĆ BORÓW WIELKI	
5. WŁAŚCICIEL ZABYTKU- własność Fundacji Reemigracyjnej			6. GMINA/ POWIAT/ WOJEWÓDZTWO/ Nowe Miasteczko/nowosolski/lubuskie	
7. CZAS POWSTANIA- XVII/XIX w.			8. ADRES- Borów Wielki (nr 13)	
			9. NUMER EWIDENCYJNY DZIAŁKI- 15/3	
			10. Nr i data wpisu do rejestru zabytków Decyzja z dnia 2809.1964 r. Nr 1368 KL-IV-69/51/64; oraz Nr 2146 (K.O.K.-I-2213/70)	
			11. Cechy i wartości kulturowe Pałac z XVIII/ XIX w. Klasycystyczny z elementami architektury późnobarokowej. Założony na rzucie prostokąta, dwukondygnacyjny, podpiwniczony. Dach mansardowy. Wybudowany na zlecenie Jana Ernesta Fryderyka von Arnold. Do 1956 roku mieścił się tutaj Ośrodek Szkolenia Traktorzystów. Następnie w latach 1961-1967 funkcjonowało w pałacu więzienie dla kobiet. W latach 1967-1969 w budynku pałacu mieściła się szkoła. Od 1969 roku pałac był w rękach PGR, w połowie lat 90 przechodzi w ręce prywatne.	
			12. RODZAJE ZAGROŻEŃ Budynek oraz kaplica w remoncie	
13. STAN ZACHOWANIA dobry	14. DATA WYKONANIA EWIDENCJI 07-04-2010	15. WPISUJĄCY DANE Małgorzata Tarczyńska		

Wkładki do ewidencji:

Nr karty 49		KARTA GMINNEJ EWIDENCJI ZABYTKU			
1. OBIEKT – budynek wielofunkcyjny	2. FUNKCJA Gospodarczo-mieszkaniowa	3. Obecny rodzaj użytkowania w części mieszkaniowa	4. MIEJSCOWOŚĆ BORÓW WIELKI		
5. WŁAŚCICIEL ZABYTKU- w części Fundacja Reemigracyjna, w części osoba prywatna			6. GMINA/ POWIAT/ WOJEWÓDZTWO/ Nowe Miasteczko/nowosolski/lubuskie		
7. CZAS POWSTANIA- XVIII w.			8. ADRES- Borów Wielki		
			9. NUMER EWIDENCYJNY DZIAŁKI- 15/47, 15/3		
			10. Nr i data wpisu do rejestru zabytków Decyzja z dnia 08.V.1948r. Nr 2148		
			11. Cechy i wartości kulturowe Budynek z XVIII w. położony na terenie dawnego PGR w Borowie Wielkim, w pobliżu kościoła rzymsko-katolickiego.		
12. RODZAJE ZAGROŻEŃ Wymaga kapitalnego remontu.					
13. STAN ZACHOWANIA zły	14. DATA WYKONANIA EWIDENCJI 13-06-2013	15. WPISUJĄCY DANE Małgorzata Tarczyńska			

Wkładki do ewidencji:

Nr karty 50

KARTA GMINNEJ EWIDENCJI ZABYTKU

1. OBIEKT Dwór w parku krajobrazowym	2. FUNKCJA	3. Obecny rodzaj użytkowania nie użytkowany	4. MIEJSCOWOŚĆ BORÓW WIELKI
5. WŁAŚCICIEL ZABYTKU- własność S.A. z Łodzi			6. GMINA/ POWIAT/ WOJEWÓDZTWO/ Nowe Miasteczko/nowosolski/lubuskie
7. CZAS POWSTANIA- XVIII w.			8. ADRES- Borów Wielki
			9. NUMER EWIDENCYJNY DZIAŁKI- 8/24
			10. Nr i data wpisu do rejestru zabytków Decyzja z dnia 08.V.1971r. KL-IV-680/64/70, K.O.K. I- 2215/70 Nr 2147
			11. Cechy i wartości kulturowe Dwór z XVIII w. murowany z cegły, dach mansardowy, obiekt pozostawiony bez opieki, nie dokonuje się żadnych napraw i remontów.
			12. RODZAJE ZAGROŻEŃ ulega dewastacji, stanowi zagrożenie dla osób trzecich.
13. STAN ZACHOWANIA dobry	14. DATA WYKONANIA EWIDENCJI 07-04-2010	15. WPISUJĄCY DANE Małgorzata Tarczyńska	

Wkładki do ewidencji:

Nr karty 51		KARTA GMINNEJ EWIDENCJI ZABYTKU		
1. OBIEKT Dwór	2. FUNKCJA dworek rezydencyjny	3. Obecny rodzaj użytkowania mieszaniowa, miejsce spotkań kulturalnych	4. MIEJSCOWOŚĆ SZYBA	
5. WŁAŚCICIEL ZABYTKU - rodzina Jachimowiczów- Nowa Sól.			6. GINA/ POWIAT/ WOJEWÓDZTWO/ Nowe Miasteczko/nowosolski/lubuskie	
7. CZAS POWSTANIA - 1797 r.			8. ADRES - Szyba	
			9. NUMER EWIDENCYJNY DZIAŁKI - 58	
			10. Nr i data wpisu do rejestru zabytków Decyzja z dnia 10.VIII.1979r. KL-IV-5340/D/8/79 Nr 3133	
<p>Od 1910 właścicielami dworu byli Siecierscy, najpierw Paul, a potem Angelike - wdowa po Paulu. Po II wojnie światowej dwór przeszedł na własność państwa polskiego. Mieścił się w nim Urząd Gromadzkiej Rady Narodowej, potem były mieszkania, a gdy zaczęły walić się stropy został opuszczony. W roku 1987 dwór kupiła rodzina Jachimowiczów. Odbudowany z całkowitej ruiny stał się miejscem wielu znaczących zdarzeń kulturalnych i spotkań środowisk twórczych Ziemi Lubuskiej i Dolnego Śląska.</p>			11. Cechy i wartości kulturowe Informacje o dworze znane są z 1676 r.- majątek ten zakupuje Johann von Roeber. Szyba wielokrotnie jeszcze zmieniała właściciela, aż w roku 1795 przeszła na własność Marii Sophii von Braun z domu Lehwald. W ciągu dwóch lat zostaje zbudowany dwór o charakterze rezydencjonalnym. Dwór zbudowany jest na planie prostokąta z wysokim parterem, dachem mansardowym.	
13. STAN ZACHOWANIA dobry			12. RODZAJE ZAGROŻEŃ brak zagrożeń.	
14. DATA WYKONANIA EWIDENCJI 07-04-2010		15. WPISUJĄCY DANE Małgorzata Tarczyńska		

Wkładki do ewidencji:

Nr karty 52		KARTA GMINNEJ EWIDENCJI ZABYTKU		
1. OBIEKT Zespół zamkowy (tzw. dwór obronny, park)	2. FUNKCJA	3. Obecny rodzaj użytkowania nie użytkowany	4. MIEJSCOWOŚĆ MILAKÓW	
5. WŁAŚCICIEL ZABYTKU- własność osoby fizycznej z Lubuska, woj. lubuskie			6. GMINA/ POWIAT/ WOJEWÓDZTWO/ Nowe Miasteczko/nowosolski/lubuskie	
7. CZAS POWSTANIA- XVII/przeb.XIX w.			8. ADRES- Milaków	
			9. NUMER EWIDENCYJNY DZIAŁKI- 2/42	
			10. Nr i data wpisu do rejestru zabytków Decyzja z dnia 21.IV.1971r. K.O.K. I- 2020/70 Nr 1952	
			11. Cechy i wartości kulturowe Dwór zabudowany w stylu renesansowym w XVII w. , przebudowany w części na przełomie XIX/XX w. Stanowił własność rodziny von Schonaich. Obecnie stanowi własność prywatną.	
			12. RODZAJE ZAGROŻEŃ ulega dewastacji, wymaga kapitalnego remontu.	
13. STAN ZACHOWANIA dobry	14. DATA WYKONANIA EWIDENCJI 07-04-2010	15. WPISUJĄCY DANE Małgorzata Tarczyńska		

Wkładki do ewidencji:

Nr karty 53		KARTA GMINNEJ EWIDENCJI ZABYTKU			
1. OBIEKT Kościół filialny p.w. św. Michała	2. FUNKCJA kościół	3. Obecny rodzaj użytkowania kościół filialny parafii Nowe Miasteczko	4. MIEJSCOWOŚĆ POPEŚZYCE		
5. WŁAŚCICIEL ZABYTKU- Parafia Rzymsko-Katolicka w Nowym Miasteczku, ul. Polna 2			6. GMINA/ POWIAT/ WOJEWÓDZTWO/ Nowe Miasteczko/nowosolski/lubuskie		
7. CZAS POWSTANIA- XIII w. (przebudowany w 1850 r.)			8. ADRES- Popęszyce		
			9. NUMER EWIDENCYJNY DZIAŁKI- 223/1		
			10. Nr i data wpisu do rejestru zabytków Decyzja z dnia 19.IV.1971r. K.O.K. I- 1974/70 Nr 1907		
			11. Cechy i wartości kulturowe Murowany z kamienia polnego i cegły (wieżyczka z XIII w. drewniana). Z kościoła zachowały się trzy dzwony: 1. z XIV w. o średnicy 73 cm; 2. z roku 1471 o średnicy 78 cm; 3. z 1499 roku o średnicy 84,5 cm. Wszystkie trzy dzwony zostały w czasie drugiej wojny zdjęte i znajdują się w m. Bodenbug w Saksonii Dolnej w kościele katolickim. Ołtarz gotycki. Położony na terenie parku w Popęszycach wpisanym do rejestru zabytków nr 3056.		
			12. RODZAJE ZAGROŻEŃ brak		
13. STAN ZACHOWANIA dobry	14. DATA WYKONANIA EWIDENCJI 08-04-2010	15. WPISUJĄCY DANE Małgorzata Tarczyńska			

Wkładki do ewidencji:

Nr karty 54		KARTA GMINNEJ EWIDENCJI ZABYTKU			
1. OBIEKT Dwór II w zespole folwarcznym	2. FUNKCJA administracyjna	3. Obecny rodzaj użytkowania biura ANR, na parterze część pomieszczeń zajmuje oddział przedszkolny gminy.	4. MIEJSCOWOŚĆ POPĘSZYCE		
5. WŁAŚCICIEL ZABYTKU- SKARB PAŃSTWA- ANR , oddział terenowy w Gorzowie Wlkp. Filia w Zielonej Górze			6. GINA/ POWIAT/ WOJEWÓDZTWO/ Nowe Miasteczko/nowosolski/lubuskie		
7. CZAS POWSTANIA- XVIII w.			8. ADRES- Popęszyce 19B		
 <p>Obecnie budynek należy do Skarbu Państwa, władający - Agencja Nieruchomości Rolnych, filia w Zielonej Górze, Gospodarstwo Nadzoru i Administrowania Zasobem w Popęszycach.</p>			9. NUMER EWIDENCYJNY DZIAŁKI- 14/5;14/6		
			10. Nr i data wpisu do rejestru zabytków Decyzja z dnia 19.IV.1971r. K.O.K. I- 1973/70 Nr 1906		
			11. Cechy i wartości kulturowe		
			<p>W Popęszycach znajdowały się trzy kompleksy dworskie. Do naszych czasów przetrwał jedynie dwór klasycystyczny w Popęszycach Dolnych, zbudowany w XIX w., kryty mansardowym dachem. We wnętrzu zachowały się stropy i sklepienia. Budynek położony na działce 14/5. Budynki w zespole położone na działce na działce 14/6 stanowią własność prywatną.</p>		
			12. RODZAJE ZAGROŻEŃ brak		
13. STAN ZACHOWANIA dobry	14. DATA WYKONANIA EWIDENCJI 08-04-2010	15. WPISUJĄCY DANE Małgorzata Tarczyńska			

Wkładki do ewidencji:

Nr karty 55		KARTA GMINNEJ EWIDENCJI ZABYTKU			
1. OBIEKT Park krajobrazowy przy zespole folwarcznym	2. FUNKCJA park	3. Obecny rodzaj użytkowania na terenie parku znajduje się boisko trawiaste, dawny cmentarz oraz kościół	4. MIEJSCOWOŚĆ POPEŚZYCE		
5. WŁAŚCICIEL ZABYTKU - gmina Nowe Miasteczko.			6. GINA/ POWIAT/ WOJEWÓDZTWO/ Nowe Miasteczko/nowosolski/lubuskie		
7. CZAS POWSTANIA - XIX w./XX w.			8. ADRES - Popęszyce		
			9. NUMER EWIDENCYJNY DZIAŁKI - ok. 0,8 ha		
			10. Nr i data wpisu do rejestru zabytków Decyzja z dnia 29.07.1978 r. K.O.K. I- 5340/D/42/78 Nr 3056		
			11. Cechy i wartości kulturowe Obejmuje teren kościoła św. Michała, zabudowy folwarcznej-, głównie działki tj. 223/2; 371/7; 371/3; 371/5; 371/6; 371/8; 371/10; 370; 145; (granice parku wyznaczają drogi nr 251/2; 256 oraz rzeka Biała Woda dz. o nr ewiden. 284/4). Znajdują się tam dęby, które stanowią historyczną aleję, buk pospolity, lipa drobnolistna oraz kasztanowiec biały. Wiek drzewostanu ok. 120-140 lat.		
			12. RODZAJE ZAGROŻEŃ wymaga pielęgnacji		
13. STAN ZACHOWANIA dobry	14. DATA WYKONANIA EWIDENCJI 27-04-2010	15. WPISUJĄCY DANE Małgorzata Tarczyńska			

Wkładki do ewidencji:

Nr karty 56		KARTA GMINNEJ EWIDENCJI ZABYTKU			
1. OBIEKT Park krajobrazowy (pałacowy)	2. FUNKCJA park	3. Obecny rodzaj użytkowania		4. MIEJSCOWOŚĆ BORÓW WIELKI	
5. WŁAŚCICIEL ZABYTKU- SPÓŁKA AKCYJNA, GMINA NOWE MIASTECZKO, WSPÓŁWŁAŚCICIELE GRUNTÓW ZABUDOWANYCH				6. GMINA/ POWIAT/ WOJEWÓDZTWO/ Nowe Miasteczko/nowosolski/lubuskie	
7. CZAS POWSTANIA- XIX w.				8. ADRES- Borów Wielki	
				9. NUMER EWIDENCYJNY DZIAŁKI- 10. Nr i data wpisu do rejestru zabytków Decyzja z dnia 28.07.1978 r. K.O.K. I- 5340/D/38/78 Nr 3052	
				11. Cechy i wartości kulturowe Znajdują się tam dęby, które stanowią historyczną aleję, buk pospolity, lipa drobnolistna. Wiek drzewostanu ok. 100, większość z nich są już spróchniałe i puste w środku. Park obejmuje działki o nr ewidencyjnym: 8/24; 8/20; 8/2; 8/18; 8/21; 8/23; 8/15-17;	
13. STAN ZACHOWANIA dostateczny		14. DATA WYKONANIA EWIDENCJI 26-04-2010		15. WPISUJĄCY DANE Małgorzata Tarczyńska	
12. RODZAJE ZAGROŻEŃ wymaga pielęgnacji					

Wkładki do ewidencji:

Nr karty 57		KARTA GMINNEJ EWIDENCJI ZABYTKU			
1. OBIEKT Park romantyczny	2. FUNKCJA park	3. Obecny rodzaj użytkowania	4. MIEJSCOWOŚĆ BORÓW WIELKI		
5. WŁAŚCICIEL ZABYTKU- SPÓŁKA AKCYJNA, GMINA NOWE MIASTECZKO, WSPÓŁWŁAŚCICIELE GRUNTÓW ZABUDOWANYCH			6. GMINA/ POWIAT/ WOJEWÓDZTWO/ Nowe Miasteczko/nowosolski/lubuskie		
7. CZAS POWSTANIA- XIX w.			8. ADRES- Borów Wielki		
			9. NUMER EWIDENCYJNY DZIAŁKI-		
			10. Nr i data wpisu do rejestru zabytków Decyzja z dnia 28.07.1978 r. K.O.K. I- 5340/D/34/78 Nr 3048		
			11. Cechy i wartości kulturowe Park w stylu romantycznym z lat sześćdziesiątych XIX w. o pow. 3,9 ha. Dominują 90-110 letnie buki, lipy drobnolistne i dęby szypułkowe, klony pospolite. Park obejmuje działki: 85; 86; 87; 88/4; 15/83; 15/84; 15/48; 15/5; 15/4; 15/28; 15/47; cz. dz. 15/35.		
			12. RODZAJE ZAGROŻEŃ wymaga pielęgnacji.		
13. STAN ZACHOWANIA dostateczny	14. DATA WYKONANIA EWIDENCJI 08-04-2010	15. WPISUJĄCY DANE Małgorzata Tarczyńska			

Wkładki do ewidencji:

Nr karty 58	KARTA GMINNEJ EWIDENCJI ZABYTKU		
1. OBIEKT zespół kościelny (obejmuje: dawny kościół ewangelicki), ob. kościół pw. św. Bartłomieja Apostoła, teren przykościelny, mur kamienno – ceglany)	2. FUNKCJA	3. Obecny rodzaj użytkowania kościół katolicki	4. MIEJSCOWOŚĆ Miłaków
5. WŁAŚCICIEL ZABYTKU- Parafia Rzymsko-katolicka w Miłakowie		6. GINA/ POWIAT/ WOJEWÓDZTWO/ Nowe Miasteczko/nowosolski/lubuskie	
7. CZAS POWSTANIA- XVI w.		8. ADRES- Miłaków	
		9. NUMER EWIDENCYJNY DZIAŁKI- 72	
		10. Nr i data wpisu do rejestru zabytków Decyzja z dnia 19.V.2010r. RZD.4201-112/10[3] Nr L-401/A	
		11. Cechy i wartości kulturowe Nawiązuje do okresu gotyku. Wokół kościoła założony został cmentarz otoczony kamienno-ceglanym murem , najprawdopodobniej z czasu starszej świątyni. Prowadzą do niego dwie bramy w postaci prostopadłościennych ceglanych słupów zwieńczonych ostrostupem. Bryła świątyni bogato rozczłonkowana posiada dominantę w postaci wieży. Kościół rozplanowany został na rzucie prostokąta z prostokątnymi przybudówkami.	
12. RODZAJE ZAGROŻEŃ Brak.			

13. STAN ZACHOWANIA dobry	14. DATA WYKONANIA EWIDENCJI 24-08-2010	15. WPISUJĄCY DANE Małgorzata Tarczyńska	
------------------------------	--	---	--

Wkładki do ewidencji:

Nr karty 59		KARTA GMINNEJ EWIDENCJI ZABYTKU	
1. OBIEKT Plebania w miejscowości Borów Wielki	2. FUNKCJA mieszkalna	3. Obecny rodzaj użytkowania plebania	4. MIEJSCOWOŚĆ Borów Wielki
5. WŁAŚCICIEL ZABYTKU- Parafia Rzymsko-katolicka w Borowie Wielkim		6. GINA/ POWIAT/ WOJEWÓDZTWO/ Nowe Miasteczko/nowosolski/lubuskie	
7. CZAS POWSTANIA- XVIII/XIX w.		8. ADRES- Borów Wielki	
		9. NUMER EWIDENCYJNY DZIAŁKI- 285	
		10. Nr i data wpisu do rejestru zabytków Decyzja z dnia 19.V.2010r. RZD.4201-154/10[2] Nr L-400/A	
		11. Cechy i wartości kulturowe Usytuowana kalenicowo plebania zlokalizowana jest naprzeciw bramy wiodącej na teren przykościelny. W budynku zachowały się historyczne okna skrzynkowe, w partiach szczytowych elewacji zachodniej i wschodniej z otworami o kształcie kwadratu – okienka krosnowe.	
		12. RODZAJE ZAGROŻEŃ Brak.	

13. STAN ZACHOWANIA dobry	14. DATA WYKONANIA EWIDENCJI 24-08-2010	15. WPISUJĄCY DANE Małgorzata Tarczyńska	
------------------------------	--	---	--

Wkładki do ewidencji:

WKŁADKA DO KARTY EWIDENCYJNEJ ZABYTEKÓW ARCHITEKTURY I BUDOWNICTWA NR 41

ZAŁĄCZNIK NR 1

1. Miejscowość - Nowe Miasteczko	5. Obiekt (nazwa jak w karcie) oraz adres	6. Zawartość wkładki
2. Gmina - Nowe Miasteczko	Zespół urbanistyczno - krajobrazowy - obszar miasta	
3. Powiat- nowosolski		
4. Województwo - lubuskie		



Zdjęcie archiwalne - zrobione przypuszczalnie na przełomie lat 50/60-tych.

Wkładkę założyła: Małgorzata Tarczyńska - 10.09.2010 r.

WKŁADKA DO KARTY EWIDENCYJNEJ ZABYTKÓW ARCHITEKTURY I BUDOWNICTWA NR 2

ZAŁĄCZNIK NR 1

1. Miejscowość - Nowe Miasteczko	5. Obiekt (nazwa jak w karcie) oraz adres Urząd Miejski, ul. Rynek 2	6. Zawartość wkładki
2. Gmina - Nowe Miasteczko		
3. Powiat- nowosolski		
4. Województwo - lubuskie		





obiekt został odnowiony w 2010 r. – rewitalizacja rynku

Wkładkę założyła: Małgorzata Tarczyńska - 10.09.2010 r.