

GMINNA EWIDENCJA ZABYTKÓW

OBRĘB WIEJSKI - wieś Miłaków

nie wpisanych do rejestru zabytków, o walorach zabytkowych

Nowe Miasteczko 22 października 2010 r.

zatwierdził:

wieś Miłaków

OBREB WIEJSKI - wieś Miłaków	1
zatwierdził:wieś Miłaków	1
wieś Miłaków	2
KARTA GMINNEJ EWIDENCJI ZABYTKU Miłaków 1	8
1. OBIEKT: dom	8
KARTA GMINNEJ EWIDENCJI ZABYTKU Miłaków 1	9
1. OBIEKT: stodoła przy domu.....	9
KARTA GMINNEJ EWIDENCJI ZABYTKU Miłaków 1	10
1. OBIEKT: obora/stajnia	10
KARTA GMINNEJ EWIDENCJI ZABYTKU Miłaków 5.....	11
1. OBIEKT: dom	11
KARTA GMINNEJ EWIDENCJI ZABYTKU Miłaków 5/5a.....	12
1. OBIEKT: stodoła.....	12
KARTA GMINNEJ EWIDENCJI ZABYTKU Miłaków 5a	13
1. OBIEKT: dom	13
KARTA GMINNEJ EWIDENCJI ZABYTKU Miłaków 6.....	14
1. OBIEKT: dom	14
KARTA GMINNEJ EWIDENCJI ZABYTKU Miłaków 6.....	15
1. OBIEKT: stodoła.....	15
KARTA GMINNEJ EWIDENCJI ZABYTKU Miłaków 7.....	16
1. OBIEKT: dom	16
KARTA GMINNEJ EWIDENCJI ZABYTKU Miłaków 8/8a.....	17
1. OBIEKT: dom	17
KARTA GMINNEJ EWIDENCJI ZABYTKU Miłaków 8/8a.....	18
1. OBIEKT: stodoła.....	18
KARTA GMINNEJ EWIDENCJI ZABYTKU Miłaków 60.....	19
1. OBIEKT: dom przy dworze	19
KARTA GMINNEJ EWIDENCJI ZABYTKU Miłaków 9	20
1. OBIEKT: dom	20
KARTA GMINNEJ EWIDENCJI ZABYTKU Miłaków 9.....	21

1. OBIEKT: chlew	21
KARTA GMINNEJ EWIDENCJI ZABYTKU Miłaków 10.....	22
1. OBIEKT: dom	22
KARTA GMINNEJ EWIDENCJI ZABYTKU Miłaków 11	23
1. OBIEKT: plebania	23
KARTA GMINNEJ EWIDENCJI ZABYTKU Miłaków 11	24
1. OBIEKT: stodoła.....	24
KARTA GMINNEJ EWIDENCJI ZABYTKU Miłaków 11	25
1. OBIEKT: obora.....	25
KARTA GMINNEJ EWIDENCJI ZABYTKU Miłaków 12.....	26
1. OBIEKT: dom	26
KARTA GMINNEJ EWIDENCJI ZABYTKU Miłaków 13.....	27
1. OBIEKT: dom	27
KARTA GMINNEJ EWIDENCJI ZABYTKU Miłaków 13.....	28
1. OBIEKT: obora.....	28
KARTA GMINNEJ EWIDENCJI ZABYTKU Miłaków 14.....	29
1. OBIEKT: dom	29
KARTA GMINNEJ EWIDENCJI ZABYTKU Miłaków 15.....	30
1. OBIEKT: dom	30
KARTA GMINNEJ EWIDENCJI ZABYTKU Miłaków 15.....	31
1. OBIEKT: obora.....	31
KARTA GMINNEJ EWIDENCJI ZABYTKU Miłaków 16.....	32
1. OBIEKT: dom	32
KARTA GMINNEJ EWIDENCJI ZABYTKU Miłaków 17.....	33
1. OBIEKT: dom	33
KARTA GMINNEJ EWIDENCJI ZABYTKU Miłaków 18.....	34
1. OBIEKT: dom	34
KARTA GMINNEJ EWIDENCJI ZABYTKU Miłaków 18.....	35
1. OBIEKT: obora.....	35
KARTA GMINNEJ EWIDENCJI ZABYTKU Miłaków 19	36
1. OBIEKT: dom	36
KARTA GMINNEJ EWIDENCJI ZABYTKU Miłaków 19.....	37

1. OBIEKT: obora/stajnia	37
KARTA GMINNEJ EWIDENCJI ZABYTKU Miłaków 19	38
1. OBIEKT: stodoła	38
KARTA GMINNEJ EWIDENCJI ZABYTKU Miłaków 20/21	39
1. OBIEKT: dom	39
KARTA GMINNEJ EWIDENCJI ZABYTKU Miłaków 20.....	40
1. OBIEKT: obora w sąsiedztwie.....	40
KARTA GMINNEJ EWIDENCJI ZABYTKU Miłaków 20/21	41
1. OBIEKT: stodoła	41
KARTA GMINNEJ EWIDENCJI ZABYTKU Miłaków 22.....	42
1. OBIEKT: dom	42
KARTA GMINNEJ EWIDENCJI ZABYTKU Miłaków 22.....	43
1. OBIEKT: obora.....	43
KARTA GMINNEJ EWIDENCJI ZABYTKU Miłaków 23.....	44
1. OBIEKT: dom	44
KARTA GMINNEJ EWIDENCJI ZABYTKU Miłaków 24.....	45
1. OBIEKT: dom	45
KARTA GMINNEJ EWIDENCJI ZABYTKU Miłaków 24.....	46
1. OBIEKT: obora przy budynku nr 24	46
KARTA GMINNEJ EWIDENCJI ZABYTKU Miłaków 25.....	47
1. OBIEKT: dom	47
KARTA GMINNEJ EWIDENCJI ZABYTKU Miłaków 25.....	48
1. OBIEKT: obora.....	48
KARTA GMINNEJ EWIDENCJI ZABYTKU Miłaków 26.....	49
1. OBIEKT: dom	49
KARTA GMINNEJ EWIDENCJI ZABYTKU Miłaków 27	50
1. OBIEKT: dom	50
KARTA GMINNEJ EWIDENCJI ZABYTKU Miłaków 28.....	51
1. OBIEKT: dom	51
KARTA GMINNEJ EWIDENCJI ZABYTKU Miłaków 29	52
1. OBIEKT: dom	52
KARTA GMINNEJ EWIDENCJI ZABYTKU Miłaków 29	53


1. OBIEKT: obora.....	53
KARTA GMINNEJ EWIDENCJI ZABYTKU Miłaków 30.....	54
1. OBIEKT: dom	54
KARTA GMINNEJ EWIDENCJI ZABYTKU Miłaków 31	55
1. OBIEKT: dom	55
KARTA GMINNEJ EWIDENCJI ZABYTKU Miłaków 31	56
1. OBIEKT: obora.....	56
KARTA GMINNEJ EWIDENCJI ZABYTKU Miłaków 32.....	57
1. OBIEKT: dom	57
KARTA GMINNEJ EWIDENCJI ZABYTKU Miłaków 32.....	58
1. OBIEKT: stodoła.....	58
KARTA GMINNEJ EWIDENCJI ZABYTKU Miłaków 32.....	59
1. OBIEKT: obora.....	59
KARTA GMINNEJ EWIDENCJI ZABYTKU Miłaków 33.....	60
1. OBIEKT: dom	60
KARTA GMINNEJ EWIDENCJI ZABYTKU Miłaków 33.....	61
1. OBIEKT: stodoła.....	61
KARTA GMINNEJ EWIDENCJI ZABYTKU Miłaków 33.....	62
1. OBIEKT: obora.....	62
KARTA GMINNEJ EWIDENCJI ZABYTKU Miłaków 34.....	63
1. OBIEKT: dom	63
KARTA GMINNEJ EWIDENCJI ZABYTKU Miłaków 34.....	64
1. OBIEKT: stodoła.....	64
KARTA GMINNEJ EWIDENCJI ZABYTKU Miłaków 34.....	65
1. OBIEKT: obora.....	65
KARTA GMINNEJ EWIDENCJI ZABYTKU Miłaków 35.....	66
1. OBIEKT: dom	66
KARTA GMINNEJ EWIDENCJI ZABYTKU Miłaków 35.....	67
1. OBIEKT: stodoła.....	67
KARTA GMINNEJ EWIDENCJI ZABYTKU Miłaków 36.....	68
1. OBIEKT: dom	68
KARTA GMINNEJ EWIDENCJI ZABYTKU Miłaków 38.....	69

1. OBIEKT: dom	69
KARTA GMINNEJ EWIDENCJI ZABYTKU Miłaków 39	70
1. OBIEKT: dom	70
KARTA GMINNEJ EWIDENCJI ZABYTKU Miłaków 40.....	71
1. OBIEKT: dom	71
KARTA GMINNEJ EWIDENCJI ZABYTKU Miłaków 41	72
1. OBIEKT: dom	72
KARTA GMINNEJ EWIDENCJI ZABYTKU Miłaków 42.....	73
1. OBIEKT: dom	73
KARTA GMINNEJ EWIDENCJI ZABYTKU Miłaków 42.....	74
1. OBIEKT: stodoła przy drodze.....	74
KARTA GMINNEJ EWIDENCJI ZABYTKU Miłaków 43.....	75
1. OBIEKT: świetlica przy Domu Gościa.....	75
KARTA GMINNEJ EWIDENCJI ZABYTKU Miłaków 44.....	76
1. OBIEKT: dom	76
KARTA GMINNEJ EWIDENCJI ZABYTKU Miłaków 45.....	77
1. OBIEKT: dom	77
KARTA GMINNEJ EWIDENCJI ZABYTKU Miłaków 46.....	78
1. OBIEKT: dom	78
KARTA GMINNEJ EWIDENCJI ZABYTKU Miłaków 46.....	79
1. OBIEKT: stodoła.....	79
KARTA GMINNEJ EWIDENCJI ZABYTKU Miłaków 46.....	80
1. OBIEKT: obora/chlew.....	80
KARTA GMINNEJ EWIDENCJI ZABYTKU Miłaków 47.....	81
1. OBIEKT: dom	81
KARTA GMINNEJ EWIDENCJI ZABYTKU Miłaków 48.....	82
1. OBIEKT: dom	82
KARTA GMINNEJ EWIDENCJI ZABYTKU Miłaków 48.....	83
1. OBIEKT: stodoła.....	83
KARTA GMINNEJ EWIDENCJI ZABYTKU Miłaków 48.....	84
1. OBIEKT: obora.....	84
KARTA GMINNEJ EWIDENCJI ZABYTKU Miłaków 49.....	85

1. OBIEKT: dom	85
KARTA GMINNEJ EWIDENCJI ZABYTKU Miłaków 49	86
1. OBIEKT: stodoła	86
KARTA GMINNEJ EWIDENCJI ZABYTKU Miłaków 50	87
1. OBIEKT: dom	87
KARTA GMINNEJ EWIDENCJI ZABYTKU Miłaków 50	88
1. OBIEKT: stodoła	88
KARTA GMINNEJ EWIDENCJI ZABYTKU Miłaków 50	89
1. OBIEKT: obora	89
KARTA GMINNEJ EWIDENCJI ZABYTKU Miłaków 51	90
1. OBIEKT: dom	90
KARTA GMINNEJ EWIDENCJI ZABYTKU Miłaków 51	91
1. OBIEKT: obora	91
KARTA GMINNEJ EWIDENCJI ZABYTKU Miłaków 51	92
1. OBIEKT: chlew	92
KARTA GMINNEJ EWIDENCJI ZABYTKU Miłaków 52	93
1. OBIEKT: obora	93
KARTA GMINNEJ EWIDENCJI ZABYTKU Miłaków 54	94
1. OBIEKT: dom	94
KARTA GMINNEJ EWIDENCJI ZABYTKU Miłaków 54	95
1. OBIEKT: stodoła	95
KARTA GMINNEJ EWIDENCJI ZABYTKU Miłaków 54	96
1. OBIEKT: obora	96
KARTA GMINNEJ EWIDENCJI ZABYTKU Miłaków	97
1. OBIEKT: Remiza	97
KARTA GMINNEJ EWIDENCJI ZABYTKU Miłaków	98
1. OBIEKT: transformator	98
KARTA GMINNEJ EWIDENCJI ZABYTKU łańcuchówka	99
1. OBIEKT: łańcuchówka	99

Nr karty 1		KARTA GMINNEJ EWIDENCJI ZABYTKU Miłaków 1	
1. OBIEKT: dom	2. OBECNA FUNKCJA- mieszkalna- niezamieszkały	3. MIEJSCOWOŚĆ Miłaków	
4. WŁASNOŚĆ – prywatna	5. DATOWANIE: 1824 r.	6. PRZYNALEŻNOŚĆ ADMINISTRACYJNA: GMINA/ POWIAT/ WOJEWÓDZTWO/ Nowe Miasteczko/novosolski/lubuskie	
		7. ADRES – Miłaków 1	
		8. NUMER EWID. DZIAŁKI – 253	
		9. CECHY I WARTOŚCI KULTUROWE- Murowany z cegły.	
		10. INFORMACJA O OCHRONIE	
		11. RODZAJE ZAGROŻEŃ – wymaga remontu	
12. STAN ZACHOWANIA zły	13. DATA WYKONANIA EWIDENCJI 20-10-2010	14. WPISUJĄCY DANE Małgorzata Tarczyńska	

Wkładki do ewidencji:

Nr karty 2		KARTA GMINNEJ EWIDENCJI ZABYTKU Miłaków 1	
1. OBIEKT: stodoła przy domu	2. OBECNA FUNKCJA- budynek gospodarczy nieużytkowany	3. MIEJSCOWOŚĆ Miłaków	
4. WŁASNOŚĆ – prywatna	5. DATOWANIE: 1 poł. XIX w.	6. PRZYNALEŻNOŚĆ ADMINISTRACYJNA: GMINA/ POWIAT/ WOJEWÓDZTWO/ Nowe Miasteczko/nowosolski/lubuskie	
 <p style="text-align: center;">zdjęcie od strony pola</p>		7. ADRES – Miłaków 1	
		8. NUMER EWID. DZIAŁKI – 253	
		9. CECHY I WARTOŚCI KULTUROWE- Murowana z cegły i kamienia	
		10. INFORMACJA O OCHRONIE	
		11. RODZAJE ZAGROŻEŃ – wymaga remontu	
12. STAN ZACHOWANIA zły	13. DATA WYKONANIA EWIDENCJI 20-10-2010	14. WPISUJĄCY DANE Małgorzata Tarczyńska	

Wkładki do ewidencji:

Nr karty 3		KARTA GMINNEJ EWIDENCJI ZABYTKU Miłaków 1	
1. OBIEKT: obora/stajnia	2. OBECNA FUNKCJA- budynek gospodarczy	3. MIEJSCOWOŚĆ Miłaków	
4. WŁASNOŚĆ – prywatna	5. DATOWANIE: 1 poł. XIX w.	6. PRZYNALEŻNOŚĆ ADMINISTRACYJNA: GMINA/ POWIAT/ WOJEWÓDZTWO/ Nowe Miasteczko/nowosolski/lubuskie	
		7. ADRES – Miłaków 1	
		8. NUMER EWID. DZIAŁKI – 253	
		9. CECHY I WARTOŚCI KULTUROWE- Murowane z cegły.	
		10. INFORMACJA O OCHRONIE	
		11. RODZAJE ZAGROŻEŃ – wymaga remontu	
12. STAN ZACHOWANIA dobry	13. DATA WYKONANIA EWIDENCJI 20-10-2010	14. WPISUJĄCY DANE Małgorzata Tarczyńska	

Wkładki do ewidencji:

Nr karty 4		KARTA GMINNEJ EWIDENCJI ZABYTKU Miłaków 5	
1. OBIEKT: dom	2. OBECNA FUNKCJA- mieszkalna	3. MIEJSCOWOŚĆ Miłaków	
4. WŁASNOŚĆ – prywatna	5. DATOWANIE: pocz. XX w.	6. PRZYNALEŻNOŚĆ ADMINISTRACYJNA: GMINA/ POWIAT/ WOJEWÓDZTWO/ Nowe Miasteczko/nowosolski/lubuskie	
		7. ADRES – Miłaków 5	
		8. NUMER EWID. DZIAŁKI – 239/3	
		9. CECHY I WARTOŚCI KULTUROWE- Murowany z cegły.	
		10. INFORMACJA O OCHRONIE	
		11. RODZAJE ZAGROŻEŃ – brak	
12. STAN ZACHOWANIA dobry	13. DATA WYKONANIA EWIDENCJI 20-10-2010	14. WPISUJĄCY DANE Małgorzata Tarczyńska	

Wkładki do ewidencji:

Nr karty 5		KARTA GMINNEJ EWIDENCJI ZABYTKU Miłaków 5/5a	
1. OBIEKT: stodoła	2. OBECNA FUNKCJA- budynek gospodarczy	3. MIEJSCOWOŚĆ Miłaków	
4. WŁASNOŚĆ – prywatna	5. DATOWANIE: pocz. XX w.	6. PRZYNALEŻNOŚĆ ADMINISTRACYJNA: GMINA/ POWIAT/ WOJEWÓDZTWO/ Nowe Miasteczko/nawasolski/lubuskie	
		7. ADRES – Miłaków 5/5a	
		8. NUMER EWID. DZIAŁKI – 239/3	
		9. CECHY I WARTOŚCI KULTUROWE- Stodoła drewniana.	
		10. INFORMACJA O OCHRONIE	
		11. RODZAJE ZAGROŻEŃ – brak	
12. STAN ZACHOWANIA dobry	13. DATA WYKONANIA EWIDENCJI 20-10-2010	14. WPISUJĄCY DANE Małgorzata Tarczyńska	

Wkładki do ewidencji:

Nr karty 6		KARTA GMINNEJ EWIDENCJI ZABYTKU Miłaków 5a	
1. OBIEKT: dom	2. OBECNA FUNKCJA- mieszkalna	3. MIEJSCOWOŚĆ Miłaków	
4. WŁASNOŚĆ – prywatna	5. DATOWANIE: pocz. XX w.	6. PRZYNALEŻNOŚĆ ADMINISTRACYJNA: GMINA/ POWIAT/ WOJEWÓDZTWO/ Nowe Miasteczko/nowosolski/lubuskie	
		7. ADRES – Miłaków 5a	
		8. NUMER EWID. DZIAŁKI – 239/3	
		9. CECHY I WARTOŚCI KULTUROWE- Murowany z cegły.	
		10. INFORMACJA O OCHRONIE	
		11. RODZAJE ZAGROŻEŃ – brak	
12. STAN ZACHOWANIA dobry	13. DATA WYKONANIA EWIDENCJI 20-10-2010	14. WPISUJĄCY DANE Małgorzata Tarczyńska	

Wkładki do ewidencji:

Nr karty 7		KARTA GMINNEJ EWIDENCJI ZABYTKU Miłaków 6	
1. OBIEKT: dom	2. OBECNA FUNKCJA- mieszkalna	3. MIEJSCOWOŚĆ Miłaków	
4. WŁASNOŚĆ – prywatna	5. DATOWANIE: k. XIX w.	6. PRZYNALEŻNOŚĆ ADMINISTRACYJNA: GMINA/ POWIAT/ WOJEWÓDZTWO/ Nowe Miasteczko/nowosolski/lubuskie	
		7. ADRES – Miłaków 6	
		8. NUMER EWID. DZIAŁKI – 90	
		9. CECHY I WARTOŚCI KULTUROWE- Murowany z cegły.	
		10. INFORMACJA O OCHRONIE	
		11. RODZAJE ZAGROŻEŃ – brak	
12. STAN ZACHOWANIA dobry	13. DATA WYKONANIA EWIDENCJI 20-10-2010	14. WPISUJĄCY DANE Małgorzata Tarczyńska	


Wkładki do ewidencji:

Nr karty 8		KARTA GMINNEJ EWIDENCJI ZABYTKU Miłaków 6	
1. OBIEKT: stodoła	2. OBECNA FUNKCJA- stodoła	3. MIEJSCOWOŚĆ Miłaków	
4. WŁASNOŚĆ – prywatna	5. DATOWANIE: k. XIX w.	6. PRZYNALEŻNOŚĆ ADMINISTRACYJNA: GMINA/ POWIAT/ WOJEWÓDZTWO/ Nowe Miasteczko/nowosolski/lubuskie	
		7. ADRES – Miłaków 6	
		8. NUMER EWID. DZIAŁKI – 90	
		9. CECHY I WARTOŚCI KULTUROWE- Murowana z cegły.	
		10. INFORMACJA O OCHRONIE	
		11. RODZAJE ZAGROŻEŃ – brak	
12. STAN ZACHOWANIA dobry	13. DATA WYKONANIA EWIDENCJI 20-10-2010	14. WPISUJĄCY DANE Małgorzata Tarczyńska	


Wkładki do ewidencji:

Nr karty 9		KARTA GMINNEJ EWIDENCJI ZABYTKU Miłaków 7	
1. OBIEKT: dom	2. OBECNA FUNKCJA- mieszkalno-usługowa (sklep)	3. MIEJSCOWOŚĆ Miłaków	
4. WŁASNOŚĆ – prywatna	5. DATOWANIE: 1 poł. XIX w.	6. PRZYNALEŻNOŚĆ ADMINISTRACYJNA: GMINA/ POWIAT/ WOJEWÓDZTWO/ Nowe Miasteczko/nowosolski/lubuskie	
		7. ADRES – Miłaków 7	
		8. NUMER EWID. DZIAŁKI – 81	
		9. CECHY I WARTOŚCI KULTUROWE- Murowany z cegły.	
		10. INFORMACJA O OCHRONIE	
		11. RODZAJE ZAGROŻEŃ – brak	
12. STAN ZACHOWANIA dobry	13. DATA WYKONANIA EWIDENCJI 20-10-2010	14. WPISUJĄCY DANE Małgorzata Tarczyńska	


Wkładki do ewidencji:

Nr karty 10		KARTA GMINNEJ EWIDENCJI ZABYTKU Miłaków 8/8a	
1. OBIEKT: dom	2. OBECNA FUNKCJA- mieszkalna	3. MIEJSCOWOŚĆ Miłaków	
4. WŁASNOŚĆ – prywatna	5. DATOWANIE: pocz. XX w.	6. PRZYNALEŻNOŚĆ ADMINISTRACYJNA: GMINA/ POWIAT/ WOJEWÓDZTWO/ Nowe Miasteczko/nawasolski/lubuskie	
		7. ADRES – Miłaków 8/8a	
		8. NUMER EWID. DZIAŁKI – 75/1	
		9. CECHY I WARTOŚCI KULTUROWE- Murowany z cegły.	
		10. INFORMACJA O OCHRONIE	
		11. RODZAJE ZAGROZEŃ – brak	
12. STAN ZACHOWANIA dobry	13. DATA WYKONANIA EWIDENCJI 20-10-2010	14. WPISUJĄCY DANE Małgorzata Tarczyńska	

Wkładki do ewidencji:

Nr karty 11		KARTA GMINNEJ EWIDENCJI ZABYTKU Miłaków 8/8a	
1. OBIEKT: stodoła	2. OBECNA FUNKCJA- budynek gospodarczy	3. MIEJSCOWOŚĆ Miłaków	
4. WŁASNOŚĆ – prywatna	5. DATOWANIE: 1 poł. XIX w.	6. PRZYNALEŻNOŚĆ ADMINISTRACYJNA: GMINA/ POWIAT/ WOJEWÓDZTWO/ Nowe Miasteczko/nowosolski/lubuskie	
		7. ADRES – Miłaków 8/8a	
		8. NUMER EWID. DZIAŁKI – 75/1	
		9. CECHY I WARTOŚCI KULTUROWE- Murowana z kamienia i cegły.	
		10. INFORMACJA O OCHRONIE	
		11. RODZAJE ZAGROŻEŃ – brak	
12. STAN ZACHOWANIA dobry	13. DATA WYKONANIA EWIDENCJI 20-10-2010	14. WPISUJĄCY DANE Małgorzata Tarczyńska	

Wkładki do ewidencji:

Nr karty 12		KARTA GMINNEJ EWIDENCJI ZABYTKU Miłaków 60	
1. OBIEKT: dom przy dworze	2. OBECNA FUNKCJA- mieszkalna	3. MIEJSCOWOŚĆ Miłaków	
4. WŁASNOŚĆ – prywatna	5. DATOWANIE: pocz. XX w.	6. PRZYNALEŻNOŚĆ ADMINISTRACYJNA: GMINA/ POWIAT/ WOJEWÓDZTWO/ Nowe Miasteczko/nowosolski/lubuskie	
		7. ADRES – Miłaków 60	
		8. NUMER EWID. DZIAŁKI – 2/41	
		9. CECHY I WARTOŚCI KULTUROWE- Murowany z cegły.	
		10. INFORMACJA O OCHRONIE	
		11. RODZAJE ZAGROŻEŃ – brak	
12. STAN ZACHOWANIA dobry	13. DATA WYKONANIA EWIDENCJI 20-10-2010	14. WPISUJĄCY DANE Małgorzata Tarczyńska	

Wkładki do ewidencji:

Nr karty 13		KARTA GMINNEJ EWIDENCJI ZABYTKU Miłaków 9	
1. OBIEKT: dom	2. OBECNA FUNKCJA- mieszkalna	3. MIEJSCOWOŚĆ Miłaków	
4. WŁASNOŚĆ – prywatna	5. DATOWANIE: pocz. XX w.	6. PRZYNALEŻNOŚĆ ADMINISTRACYJNA: GMINA/ POWIAT/ WOJEWÓDZTWO/ Nowe Miasteczko/nowosolski/lubuskie	
		7. ADRES – Miłaków 9	
		8. NUMER EWID. DZIAŁKI – 74/1	
		9. CECHY I WARTOŚCI KULTUROWE- Murowany z cegły- dom przy kościele.	
		10. INFORMACJA O OCHRONIE	
		11. RODZAJE ZAGROŻEŃ – wymaga remontu	
12. STAN ZACHOWANIA dobry	13. DATA WYKONANIA EWIDENCJI 20-10-2010	14. WPISUJĄCY DANE Małgorzata Tarczyńska	

Wkładki do ewidencji:

Nr karty 14		KARTA GMINNEJ EWIDENCJI ZABYTKU Miłaków 9	
1. OBIEKT: chlew	2. OBECNA FUNKCJA- budynek gospodarczy	3. MIEJSCOWOŚĆ Miłaków	
4. WŁASNOŚĆ – prywatna	5. DATOWANIE: pocz. XX w.	6. PRZYNALEŻNOŚĆ ADMINISTRACYJNA: GMINA/ POWIAT/ WOJEWÓDZTWO/ Nowe Miasteczko/nowosolski/lubuskie	
		7. ADRES – Miłaków 9	
		8. NUMER EWID. DZIAŁKI – 74/1	
		9. CECHY I WARTOŚCI KULTUROWE- Murowany z cegły.	
		10. INFORMACJA O OCHRONIE	
		11. RODZAJE ZAGROŻEŃ – wymaga remontu	
12. STAN ZACHOWANIA dobry	13. DATA WYKONANIA EWIDENCJI 20-10-2010	14. WPISUJĄCY DANE Małgorzata Tarczyńska	


Wkładki do ewidencji:

Nr karty 15		KARTA GMINNEJ EWIDENCJI ZABYTKU Miłaków 10	
1. OBIEKT: dom	2. OBECNA FUNKCJA- mieszkalna	3. MIEJSCOWOŚĆ Miłaków	
4. WŁASNOŚĆ – prywatna	5. DATOWANIE: 1 poł. XX w.	6. PRZYNALEŻNOŚĆ ADMINISTRACYJNA: GMINA/ POWIAT/ WOJEWÓDZTWO/ Nowe Miasteczko/nowosolski/lubuskie	
		7. ADRES – Miłaków 10	
		8. NUMER EWID. DZIAŁKI – 73	
		9. CECHY I WARTOŚCI KULTUROWE- Murowany z cegły- dom przy kościele.	
		10. INFORMACJA O OCHRONIE	
		11. RODZAJE ZAGROŻEŃ – wymaga remontu	
12. STAN ZACHOWANIA dobry	13. DATA WYKONANIA EWIDENCJI 20-10-2010	14. WPISUJĄCY DANE Małgorzata Tarczyńska	

Wkładki do ewidencji:

Nr karty 16		KARTA GMINNEJ EWIDENCJI ZABYTKU Miłaków 11	
1. OBIEKT: plebania	2. OBECNA FUNKCJA- mieszkalna	3. MIEJSCOWOŚĆ Miłaków	
4. WŁASNOŚĆ – Parafia Rzymsko-Katolicka w Miłakowie	5. DATOWANIE: k. XIX w.	6. PRZYNALEŻNOŚĆ ADMINISTRACYJNA: GMINA/ POWIAT/ WOJEWÓDZTWO/ Nowe Miasteczko/nowosolski/lubuskie	
		7. ADRES – Miłaków 11	
		8. NUMER EWID. DZIAŁKI – 70	
		9. CECHY I WARTOŚCI KULTUROWE- Murowana z cegły	
		10. INFORMACJA O OCHRONIE	
		11. RODZAJE ZAGROZEŃ – wymaga remontu elewacji	
12. STAN ZACHOWANIA dobry	13. DATA WYKONANIA EWIDENCJI 20-10-2010	14. WPISUJĄCY DANE Małgorzata Tarczyńska	

Wkładki do ewidencji:

Nr karty 17		KARTA GMINNEJ EWIDENCJI ZABYTKU Miłaków 11	
1. OBIEKT: stodoła	2. OBECNA FUNKCJA- budynek gospodarczy	3. MIEJSCOWOŚĆ Miłaków	
4. WŁASNOŚĆ – Parafia Rzymsko-Katolicka w Miłakowie	5. DATOWANIE: pocz. XX w.	6. PRZYNALEŻNOŚĆ ADMINISTRACYJNA: GMINA/ POWIAT/ WOJEWÓDZTWO/ Nowe Miasteczko/nowosolski/lubuskie	
		7. ADRES – Miłaków 11	
		8. NUMER EWID. DZIAŁKI – 70	
		9. CECHY I WARTOŚCI KULTUROWE- Murowana z cegły	
		10. INFORMACJA O OCHRONIE	
		11. RODZAJE ZAGROŻEŃ – brak	
12. STAN ZACHOWANIA dobry	13. DATA WYKONANIA EWIDENCJI 20-10-2010	14. WPISUJĄCY DANE Małgorzata Tarczyńska	

Wkładki do ewidencji:

Nr karty 18		KARTA GMINNEJ EWIDENCJI ZABYTKU Miłaków 11	
1. OBIEKT: obora	2. OBECNA FUNKCJA- budynek gospodarczy	3. MIEJSCOWOŚĆ Miłaków	
4. WŁASNOŚĆ – Parafia Rzymsko-Katolicka w Miłakowie	5. DATOWANIE: pocz. XX w.	6. PRZYNALEŻNOŚĆ ADMINISTRACYJNA: GMINA/ POWIAT/ WOJEWÓDZTWO/ Nowe Miasteczko/nowosolski/lubuskie	
		7. ADRES – Miłaków 11	
		8. NUMER EWID. DZIAŁKI – 70	
		9. CECHY I WARTOŚCI KULTUROWE- Murowana z cegły	
		10. INFORMACJA O OCHRONIE	
		11. RODZAJE ZAGROŻEŃ – brak	
12. STAN ZACHOWANIA dobry	13. DATA WYKONANIA EWIDENCJI 20-10-2010	14. WPISUJĄCY DANE Małgorzata Tarczyńska	


Wkładki do ewidencji:

Nr karty 19		KARTA GMINNEJ EWIDENCJI ZABYTKU Miłaków 12	
1. OBIEKT: dom	2. OBECNA FUNKCJA- mieszkalna	3. MIEJSCOWOŚĆ Miłaków	
4. WŁASNOŚĆ – prywatna	5. DATOWANIE: k. XIX w.	6. PRZYNALEŻNOŚĆ ADMINISTRACYJNA: GMINA/ POWIAT/ WOJEWÓDZTWO/ Nowe Miasteczko/nawasolski/lubuskie	
		7. ADRES – Miłaków 12	
		8. NUMER EWID. DZIAŁKI – 64	
		9. CECHY I WARTOŚCI KULTUROWE- Murowany z cegły.	
		10. INFORMACJA O OCHRONIE	
		11. RODZAJE ZAGROZEŃ – brak	
12. STAN ZACHOWANIA dobry	13. DATA WYKONANIA EWIDENCJI 20-10-2010	14. WPISUJĄCY DANE Małgorzata Tarczyńska	

Wkładki do ewidencji:

Nr karty 20		KARTA GMINNEJ EWIDENCJI ZABYTKU Miłaków 13	
1. OBIEKT: dom	2. OBECNA FUNKCJA- mieszkalna	3. MIEJSCOWOŚĆ Miłaków	
4. WŁASNOŚĆ – prywatna	5. DATOWANIE: pocz. XX w.	6. PRZYNALEŻNOŚĆ ADMINISTRACYJNA: GMINA/ POWIAT/ WOJEWÓDZTWO/ Nowe Miasteczko/nowosolski/lubuskie	
		7. ADRES – Miłaków 13	
		8. NUMER EWID. DZIAŁKI – 63	
		9. CECHY I WARTOŚCI KULTUROWE- Murowany z cegły.	
		10. INFORMACJA O OCHRONIE	
		11. RODZAJE ZAGROŻEŃ – brak	
12. STAN ZACHOWANIA dobry	13. DATA WYKONANIA EWIDENCJI 20-10-2010	14. WPISUJĄCY DANE Małgorzata Tarczyńska	

Wkładki do ewidencji:

Nr karty 21		KARTA GMINNEJ EWIDENCJI ZABYTKU Miłaków 13	
1. OBIEKT: obora	2. OBECNA FUNKCJA- budynek gospodarczy	3. MIEJSCOWOŚĆ Miłaków	
4. WŁASNOŚĆ – prywatna	5. DATOWANIE: pocz. XX w.	6. PRZYNALEŻNOŚĆ ADMINISTRACYJNA: GMINA/ POWIAT/ WOJEWÓDZTWO/ Nowe Miasteczko/nowosolski/lubuskie	
		7. ADRES – Miłaków 13	
		8. NUMER EWID. DZIAŁKI – 63	
		9. CECHY I WARTOŚCI KULTUROWE- Murowana z cegły.	
		10. INFORMACJA O OCHRONIE	
		11. RODZAJE ZAGROŻEŃ – brak	
12. STAN ZACHOWANIA dobry	13. DATA WYKONANIA EWIDENCJI 20-10-2010	14. WPISUJĄCY DANE Małgorzata Tarczyńska	


Wkładki do ewidencji:

Nr karty 22		KARTA GMINNEJ EWIDENCJI ZABYTKU Miłaków 14	
1. OBIEKT: dom	2. OBECNA FUNKCJA- mieszkalna	3. MIEJSCOWOŚĆ Miłaków	
4. WŁASNOŚĆ – prywatna	5. DATOWANIE: pocz. XX w.	6. PRZYNALEŻNOŚĆ ADMINISTRACYJNA: GMINA/ POWIAT/ WOJEWÓDZTWO/ Nowe Miasteczko/nawasolski/lubuskie	
		7. ADRES – Miłaków 14	
		8. NUMER EWID. DZIAŁKI – 58/2	
		9. CECHY I WARTOŚCI KULTUROWE- Murowany z cegły.	
		10. INFORMACJA O OCHRONIE	
		11. RODZAJE ZAGROŻEŃ – brak	
12. STAN ZACHOWANIA dobry	13. DATA WYKONANIA EWIDENCJI 20-10-2010	14. WPISUJĄCY DANE Małgorzata Tarczyńska	

Wkładki do ewidencji:

Nr karty 23		KARTA GMINNEJ EWIDENCJI ZABYTKU Miłaków 15	
1. OBIEKT: dom	2. OBECNA FUNKCJA- mieszkalna	3. MIEJSCOWOŚĆ Miłaków	
4. WŁASNOŚĆ – prywatna	5. DATOWANIE: 1874 r.	6. PRZYNALEŻNOŚĆ ADMINISTRACYJNA: GMINA/ POWIAT/ WOJEWÓDZTWO/ Nowe Miasteczko/nowosolski/lubuskie	
		7. ADRES – Miłaków 15	
		8. NUMER EWID. DZIAŁKI – 56	
		9. CECHY I WARTOŚCI KULTUROWE- Murowany z cegły.	
		10. INFORMACJA O OCHRONIE	
		11. RODZAJE ZAGROŻEŃ – brak	
12. STAN ZACHOWANIA dobry	13. DATA WYKONANIA EWIDENCJI 20-10-2010	14. WPISUJĄCY DANE Małgorzata Tarczyńska	

Wkładki do ewidencji:

Nr karty 24		KARTA GMINNEJ EWIDENCJI ZABYTKU Miłaków 15	
1. OBIEKT: obora	2. OBECNA FUNKCJA- budynek gospodarczy	3. MIEJSCOWOŚĆ Miłaków	
4. WŁASNOŚĆ – prywatna	5. DATOWANIE: 1902 r.	6. PRZYNALEŻNOŚĆ ADMINISTRACYJNA: GMINA/ POWIAT/ WOJEWÓDZTWO/ Nowe Miasteczko/nawasolski/lubuskie	
		7. ADRES – Miłaków 15	
		8. NUMER EWID. DZIAŁKI – 56	
		9. CECHY I WARTOŚCI KULTUROWE- Murowana z cegły.	
		10. INFORMACJA O OCHRONIE	
		11. RODZAJE ZAGROŻEŃ – brak	
12. STAN ZACHOWANIA dobry	13. DATA WYKONANIA EWIDENCJI 20-10-2010	14. WPISUJĄCY DANE Małgorzata Tarczyńska	

Wkładki do ewidencji:

Nr karty 25		KARTA GMINNEJ EWIDENCJI ZABYTKU Miłaków 16	
1. OBIEKT: dom	2. OBECNA FUNKCJA- mieszkalna	3. MIEJSCOWOŚĆ Miłaków	
4. WŁASNOŚĆ – prywatna	5. DATOWANIE: k. XIX w.	6. PRZYNALEŻNOŚĆ ADMINISTRACYJNA: GMINA/ POWIAT/ WOJEWÓDZTWO/ Nowe Miasteczko/nawasolski/lubuskie	
		7. ADRES – Miłaków 16	
		8. NUMER EWID. DZIAŁKI – 52	
		9. CECHY I WARTOŚCI KULTUROWE- Murowany z cegły.	
		10. INFORMACJA O OCHRONIE	
		11. RODZAJE ZAGROŻEŃ – brak	
12. STAN ZACHOWANIA dobry	13. DATA WYKONANIA EWIDENCJI 20-10-2010	14. WPISUJĄCY DANE Małgorzata Tarczyńska	

Wkładki do ewidencji:

Nr karty 26		KARTA GMINNEJ EWIDENCJI ZABYTKU Miłaków 17	
1. OBIEKT: dom	2. OBECNA FUNKCJA- mieszkalna	3. MIEJSCOWOŚĆ Miłaków	
4. WŁASNOŚĆ – prywatna	5. DATOWANIE: pocz. XX w.	6. PRZYNALEŻNOŚĆ ADMINISTRACYJNA: GMINA/ POWIAT/ WOJEWÓDZTWO/ Nowe Miasteczko/nowosolski/lubuskie	
		7. ADRES – Miłaków 17	
		8. NUMER EWID. DZIAŁKI – 47	
		9. CECHY I WARTOŚCI KULTUROWE- Murowany z cegły.	
		10. INFORMACJA O OCHRONIE	
		11. RODZAJE ZAGROŻEŃ – brak	
12. STAN ZACHOWANIA dobry	13. DATA WYKONANIA EWIDENCJI 20-10-2010	14. WPISUJĄCY DANE Małgorzata Tarczyńska	


Wkładki do ewidencji:

Nr karty 27		KARTA GMINNEJ EWIDENCJI ZABYTKU Miłaków 18	
1. OBIEKT: dom	2. OBECNA FUNKCJA- mieszkalna	3. MIEJSCOWOŚĆ Miłaków	
4. WŁASNOŚĆ – prywatna	5. DATOWANIE: pocz. XX w.	6. PRZYNALEŻNOŚĆ ADMINISTRACYJNA: GMINA/ POWIAT/ WOJEWÓDZTWO/ Nowe Miasteczko/nawasolski/lubuskie	
		7. ADRES – Miłaków 18	
		8. NUMER EWID. DZIAŁKI – 46/1	
		9. CECHY I WARTOŚCI KULTUROWE- Murowany z cegły- w remoncie.	
		10. INFORMACJA O OCHRONIE	
		11. RODZAJE ZAGROŻEŃ – brak	
12. STAN ZACHOWANIA dobry	13. DATA WYKONANIA EWIDENCJI 20-10-2010	14. WPISUJĄCY DANE Małgorzata Tarczyńska	


Wkładki do ewidencji:

Nr karty 28		KARTA GMINNEJ EWIDENCJI ZABYTKU Miłaków 18	
1. OBIEKT: obora	2. OBECNA FUNKCJA- budynek gospodarczy	3. MIEJSCOWOŚĆ Miłaków	
4. WŁASNOŚĆ – prywatna	5. DATOWANIE: pocz. XX w.	6. PRZYNALEŻNOŚĆ ADMINISTRACYJNA: GMINA/ POWIAT/ WOJEWÓDZTWO/ Nowe Miasteczko/nowosolski/lubuskie	
		7. ADRES – Miłaków 18	
		8. NUMER EWID. DZIAŁKI – 46/1	
		9. CECHY I WARTOŚCI KULTUROWE- Murowana z cegły.	
		10. INFORMACJA O OCHRONIE	
		11. RODZAJE ZAGROŻEŃ – brak	
12. STAN ZACHOWANIA dobry	13. DATA WYKONANIA EWIDENCJI 20-10-2010	14. WPISUJĄCY DANE Małgorzata Tarczyńska	

Wkładki do ewidencji:

Nr karty 29		KARTA GMINNEJ EWIDENCJI ZABYTKU Miłaków 19	
1. OBIEKT: dom	2. OBECNA FUNKCJA- mieszkalna	3. MIEJSCOWOŚĆ Miłaków	
4. WŁASNOŚĆ – prywatna	5. DATOWANIE: pocz. XX w.	6. PRZYNALEŻNOŚĆ ADMINISTRACYJNA: GMINA/ POWIAT/ WOJEWÓDZTWO/ Nowe Miasteczko/nowosolski/lubuskie	
		7. ADRES – Miłaków 19	
		8. NUMER EWID. DZIAŁKI – 45	
		9. CECHY I WARTOŚCI KULTUROWE- Murowany z cegły.	
		10. INFORMACJA O OCHRONIE	
		11. RODZAJE ZAGROŻEŃ – wymaga remontu	
12. STAN ZACHOWANIA dobry	13. DATA WYKONANIA EWIDENCJI 20-10-2010	14. WPISUJĄCY DANE Małgorzata Tarczyńska	

Wkładki do ewidencji:

r karty 30		KARTA GMINNEJ EWIDENCJI ZABYTKU Miłaków 19	
1. OBIEKT: obora/stajnia	2. OBECNA FUNKCJA- budynek gospodarczy	3. MIEJSCOWOŚĆ Miłaków	
4. WŁASNOŚĆ – prywatna	5.DATOWANIE: pocz. XX w.	6. PRZYNALEŻNOŚĆ ADMINISTRACYJNA: GMINA/ POWIAT/ WOJEWÓDZTWO/ Nowe Miasteczko/nowosolski/lubuskie	
		7. ADRES – Miłaków 19	
		8. NUMER EWID. DZIAŁKI – 45	
		9. CECHY I WARTOŚCI KULTUROWE- Murowany z cegły.	
		10. INFORMACJA O OCHRONIE	
		11. RODZAJE ZAGROŻEŃ – wymaga remontu	
12. STAN ZACHOWANIA dobry	13. DATA WYKONANIA EWIDENCJI 20-10-2010	14. WPISUJĄCY DANE Małgorzata Tarczyńska	


Wkładki do ewidencji:

Nr karty 31		KARTA GMINNEJ EWIDENCJI ZABYTKU Miłaków 19	
1. OBIEKT: stodoła	2. OBECNA FUNKCJA- budynek gospodarczy	3. MIEJSCOWOŚĆ Miłaków	
4. WŁASNOŚĆ – prywatna	5. DATOWANIE: 1 poł. XIX w.	6. PRZYNALEŻNOŚĆ ADMINISTRACYJNA: GMINA/ POWIAT/ WOJEWÓDZTWO/ Nowe Miasteczko/nowosolski/lubuskie	
		7. ADRES – Miłaków 19	
		8. NUMER EWID. DZIAŁKI – 45	
		9. CECHY I WARTOŚCI KULTUROWE- Murowany z cegły w przebudowie.	
		10. INFORMACJA O OCHRONIE	
		11. RODZAJE ZAGROŻEŃ – brak	
12. STAN ZACHOWANIA dobry	13. DATA WYKONANIA EWIDENCJI 20-10-2010	14. WPISUJĄCY DANE Małgorzata Tarczyńska	


Wkładki do ewidencji:

Nr karty 32		KARTA GMINNEJ EWIDENCJI ZABYTKU Miłaków 20/21	
1. OBIEKT: dom	2. OBECNA FUNKCJA- mieszkalna	3. MIEJSCOWOŚĆ Miłaków	
4. WŁASNOŚĆ – prywatna	5. DATOWANIE: pocz. XX w.	6. PRZYNALEŻNOŚĆ ADMINISTRACYJNA: GMINA/ POWIAT/ WOJEWÓDZTWO/ Nowe Miasteczko/nowosolski/lubuskie	
		7. ADRES – Miłaków 20/21	
		8. NUMER EWID. DZIAŁKI – 40/3	
		9. CECHY I WARTOŚCI KULTUROWE- Murowany z cegły.	
		10. INFORMACJA O OCHRONIE	
		11. RODZAJE ZAGROŻEŃ – wymaga remontu	
12. STAN ZACHOWANIA dobry	13. DATA WYKONANIA EWIDENCJI 20-10-2010	14. WPISUJĄCY DANE Małgorzata Tarczyńska	

Wkładki do ewidencji:

Nr karty 33		KARTA GMINNEJ EWIDENCJI ZABYTKU Miłaków 20	
1. OBIEKT: obora w sąsiedztwie	2. OBECNA FUNKCJA- budynek gospodarczy	3. MIEJSCOWOŚĆ Miłaków	
4. WŁASNOŚĆ – prywatna	5. DATOWANIE: 1926 r.	6. PRZYNALEŻNOŚĆ ADMINISTRACYJNA: GMINA/ POWIAT/ WOJEWÓDZTWO/ Nowe Miasteczko/nososolski/lubuskie	
		7. ADRES – Miłaków 20	
		8. NUMER EWID. DZIAŁKI – 40/3	
		9. CECHY I WARTOŚCI KULTUROWE- Murowana z cegły.	
		10. INFORMACJA O OCHRONIE	
		11. RODZAJE ZAGROŻEŃ – wymaga remontu	
12. STAN ZACHOWANIA dobry	13. DATA WYKONANIA EWIDENCJI 20-10-2010	14. WPISUJĄCY DANE Małgorzata Tarczyńska	


Wkładki do ewidencji:

Nr karty 34		KARTA GMINNEJ EWIDENCJI ZABYTKU Miłaków 20/21	
1. OBIEKT: stodoła	2. OBECNA FUNKCJA- budynek gospodarczy	3. MIEJSCOWOŚĆ Miłaków	
4. WŁASNOŚĆ – prywatna	5. DATOWANIE: pocz. XX w.	6. PRZYNALEŻNOŚĆ ADMINISTRACYJNA: GMINA/ POWIAT/ WOJEWÓDZTWO/ Nowe Miasteczko/nowosolski/lubuskie	
		7. ADRES – Miłaków 20/21	
		8. NUMER EWID. DZIAŁKI – 40/3	
		9. CECHY I WARTOŚCI KULTUROWE- Murowany z cegły i kamienia.	
		10. INFORMACJA O OCHRONIE	
		11. RODZAJE ZAGROŻEŃ – brak	
12. STAN ZACHOWANIA dobry	13. DATA WYKONANIA EWIDENCJI 20-10-2010	14. WPISUJĄCY DANE Małgorzata Tarczyńska	

Wkładki do ewidencji:

Nr karty 35		KARTA GMINNEJ EWIDENCJI ZABYTKU Miłaków 22	
1. OBIEKT: dom	2. OBECNA FUNKCJA- mieszkalna	3. MIEJSCOWOŚĆ Miłaków	
4. WŁASNOŚĆ – prywatna	5. DATOWANIE: pocz. XIX w.	6. PRZYNALEŻNOŚĆ ADMINISTRACYJNA: GMINA/ POWIAT/ WOJEWÓDZTWO/ Nowe Miasteczko/nawasolski/lubuskie	
		7. ADRES – Miłaków 22	
		8. NUMER EWID. DZIAŁKI – 34/3	
		9. CECHY I WARTOŚCI KULTUROWE- Murowany z cegły.	
		10. INFORMACJA O OCHRONIE	
		11. RODZAJE ZAGROŻEŃ – wymaga remontu	
12. STAN ZACHOWANIA dobry	13. DATA WYKONANIA EWIDENCJI 20-10-2010	14. WPISUJĄCY DANE Małgorzata Tarczyńska	

Wkładki do ewidencji:

Nr karty 36		KARTA GMINNEJ EWIDENCJI ZABYTKU Miłaków 22	
1. OBIEKT: obora	2. OBECNA FUNKCJA- gospodarcza	3. MIEJSCOWOŚĆ Miłaków	
4. WŁASNOŚĆ – prywatna	5. DATOWANIE: k. XIX w.	6. PRZYNALEŻNOŚĆ ADMINISTRACYJNA: GMINA/ POWIAT/ WOJEWÓDZTWO/ Nowe Miasteczko/nawasolski/lubuskie	
		7. ADRES – Miłaków 22	
		8. NUMER EWID. DZIAŁKI – 34/3	
		9. CECHY I WARTOŚCI KULTUROWE- Murowana z kamienia i cegły.	
		10. INFORMACJA O OCHRONIE	
		11. RODZAJE ZAGROŻEŃ – wymaga remontu	
12. STAN ZACHOWANIA zły	13. DATA WYKONANIA EWIDENCJI 20-10-2010	14. WPISUJĄCY DANE Małgorzata Tarczyńska	


Wkładki do ewidencji:

Nr karty 37		KARTA GMINNEJ EWIDENCJI ZABYTKU Miłaków 23	
1. OBIEKT: dom	2. OBECNA FUNKCJA- mieszkalna	3. MIEJSCOWOŚĆ Miłaków	
4. WŁASNOŚĆ – prywatna	5. DATOWANIE: 1923 r.	6. PRZYNALEŻNOŚĆ ADMINISTRACYJNA: GMINA/ POWIAT/ WOJEWÓDZTWO/ Nowe Miasteczko/nowosolski/lubuskie	
		7. ADRES – Miłaków 23	
		8. NUMER EWID. DZIAŁKI – 137/1	
		9. CECHY I WARTOŚCI KULTUROWE- Murowany z cegły.	
		10. INFORMACJA O OCHRONIE	
		11. RODZAJE ZAGROŻEŃ – brak	
12. STAN ZACHOWANIA dobry	13. DATA WYKONANIA EWIDENCJI 20-10-2010	14. WPISUJĄCY DANE Małgorzata Tarczyńska	

Wkładki do ewidencji:

Nr karty 38		KARTA GMINNEJ EWIDENCJI ZABYTKU Miłaków 24	
1. OBIEKT: dom	2. OBECNA FUNKCJA- mieszkalna	3. MIEJSCOWOŚĆ Miłaków	
4. WŁASNOŚĆ – prywatna	5. DATOWANIE: 1912 r.	6. PRZYNALEŻNOŚĆ ADMINISTRACYJNA: GMINA/ POWIAT/ WOJEWÓDZTWO/ Nowe Miasteczko/nawasolski/lubuskie	
		7. ADRES – Miłaków 24	
		8. NUMER EWID. DZIAŁKI – 93/1	
		9. CECHY I WARTOŚCI KULTUROWE- Murowany z cegły- w rozbudowie.	
		10. INFORMACJA O OCHRONIE	
		11. RODZAJE ZAGROŻEŃ – brak	
12. STAN ZACHOWANIA dobry	13. DATA WYKONANIA EWIDENCJI 20-10-2010	14. WPISUJĄCY DANE Małgorzata Tarczyńska	

Wkładki do ewidencji:

Nr karty 39		KARTA GMINNEJ EWIDENCJI ZABYTKU Miłaków 24	
1. OBIEKT: obora przy budynku nr 24	2. OBECNA FUNKCJA- budynek gospodarczy	3. MIEJSCOWOŚĆ Miłaków	
4. WŁASNOŚĆ – prywatna	5. DATOWANIE: pocz. XX w.	6. PRZYNALEŻNOŚĆ ADMINISTRACYJNA: GMINA/ POWIAT/ WOJEWÓDZTWO/ Nowe Miasteczko/nowosolski/lubuskie	
		7. ADRES – Miłaków 24	
		8. NUMER EWID. DZIAŁKI – 92	
		9. CECHY I WARTOŚCI KULTUROWE- Murowana z cegły.	
		10. INFORMACJA O OCHRONIE	
		11. RODZAJE ZAGROŻEŃ – brak	
12. STAN ZACHOWANIA dobry	13. DATA WYKONANIA EWIDENCJI 20-10-2010	14. WPISUJĄCY DANE Małgorzata Tarczyńska	

Wkładki do ewidencji:

Nr karty 40		KARTA GMINNEJ EWIDENCJI ZABYTKU Miłaków 25	
1. OBIEKT: dom	2. OBECNA FUNKCJA- mieszkalna	3. MIEJSCOWOŚĆ Miłaków	
4. WŁASNOŚĆ – prywatna	5. DATOWANIE: 1928 r.	6. PRZYNALEŻNOŚĆ ADMINISTRACYJNA: GMINA/ POWIAT/ WOJEWÓDZTWO/ Nowe Miasteczko/nowosolski/lubuskie	
		7. ADRES – Miłaków 25	
		8. NUMER EWID. DZIAŁKI – 94	
		9. CECHY I WARTOŚCI KULTUROWE- Murowany z cegły.	
		10. INFORMACJA O OCHRONIE	
		11. RODZAJE ZAGROZEŃ – brak	
12. STAN ZACHOWANIA dobry	13. DATA WYKONANIA EWIDENCJI 20-10-2010	14. WPISUJĄCY DANE Małgorzata Tarczyńska	

Wkładki do ewidencji:

Nr karty 41		KARTA GMINNEJ EWIDENCJI ZABYTKU Miłaków 25	
1. OBIEKT: obora	2. OBECNA FUNKCJA- budynek gospodarczy	3. MIEJSCOWOŚĆ Miłaków	
4. WŁASNOŚĆ – prywatna	5. DATOWANIE: 1907 r.	6. PRZYNALEŻNOŚĆ ADMINISTRACYJNA: GMINA/ POWIAT/ WOJEWÓDZTWO/ Nowe Miasteczko/nowosolski/lubuskie	
		7. ADRES – Miłaków 25	
		8. NUMER EWID. DZIAŁKI – 94	
		9. CECHY I WARTOŚCI KULTUROWE- Murowana z cegły.	
		10. INFORMACJA O OCHRONIE	
		11. RODZAJE ZAGROŻEŃ – brak	
12. STAN ZACHOWANIA dobry	13. DATA WYKONANIA EWIDENCJI 20-10-2010	14. WPISUJĄCY DANE Małgorzata Tarczyńska	

Wkładki do ewidencji:

Nr karty 42		KARTA GMINNEJ EWIDENCJI ZABYTKU Miłaków 26	
1. OBIEKT: dom	2. OBECNA FUNKCJA- mieszkalna	3. MIEJSCOWOŚĆ Miłaków	
4. WŁASNOŚĆ – prywatna	5. DATOWANIE: 1939 r.	6. PRZYNALEŻNOŚĆ ADMINISTRACYJNA: GMINA/ POWIAT/ WOJEWÓDZTWO/ Nowe Miasteczko/nowosolski/lubuskie	
		7. ADRES – Miłaków 26	
		8. NUMER EWID. DZIAŁKI – 95	
		9. CECHY I WARTOŚCI KULTUROWE- Murowany z cegły.	
		10. INFORMACJA O OCHRONIE	
		11. RODZAJE ZAGROZEŃ – brak- budynek gospodarczy przy domu wyburzony.	
12. STAN ZACHOWANIA dobry	13. DATA WYKONANIA EWIDENCJI 20-10-2010	14. WPISUJĄCY DANE Małgorzata Tarczyńska	

Wkładki do ewidencji:

Nr karty 43		KARTA GMINNEJ EWIDENCJI ZABYTKU Miłaków 27	
1. OBIEKT: dom	2. OBECNA FUNKCJA- mieszkalna	3. MIEJSCOWOŚĆ Miłaków	
4. WŁASNOŚĆ – prywatna	5. DATOWANIE: 1933 r.	6. PRZYNALEŻNOŚĆ ADMINISTRACYJNA: GMINA/ POWIAT/ WOJEWÓDZTWO/ Nowe Miasteczko/nowosolski/lubuskie	
		7. ADRES – Miłaków 27	
		8. NUMER EWID. DZIAŁKI – 96/3	
		9. CECHY I WARTOŚCI KULTUROWE- Murowany z cegły- przebudowany.	
		10. INFORMACJA O OCHRONIE	
		11. RODZAJE ZAGROŻEŃ – brak-	
12. STAN ZACHOWANIA dobry	13. DATA WYKONANIA EWIDENCJI 20-10-2010	14. WPISUJĄCY DANE Małgorzata Tarczyńska	

Wkładki do ewidencji:

Nr karty 44		KARTA GMINNEJ EWIDENCJI ZABYTKU Miłaków 28	
1. OBIEKT: dom	2. OBECNA FUNKCJA- mieszkalna	3. MIEJSCOWOŚĆ Miłaków	
4. WŁASNOŚĆ – prywatna	5. DATOWANIE: pocz. XX w.	6. PRZYNALEŻNOŚĆ ADMINISTRACYJNA: GMINA/ POWIAT/ WOJEWÓDZTWO/ Nowe Miasteczko/nowosolski/lubuskie	
		7. ADRES – Miłaków 28	
		8. NUMER EWID. DZIAŁKI – 97	
		9. CECHY I WARTOŚCI KULTUROWE- Murowany z cegły.	
		10. INFORMACJA O OCHRONIE	
		11. RODZAJE ZAGROŻEŃ – w remoncie	
12. STAN ZACHOWANIA dobry	13. DATA WYKONANIA EWIDENCJI 20-10-2010	14. WPISUJĄCY DANE Małgorzata Tarczyńska	

Wkładki do ewidencji:

Nr karty 45		KARTA GMINNEJ EWIDENCJI ZABYTKU Miłaków 29	
1. OBIEKT: dom	2. OBECNA FUNKCJA- mieszkalna	3. MIEJSCOWOŚĆ Miłaków	
4. WŁASNOŚĆ – prywatna	5. DATOWANIE: 1937 r.	6. PRZYNALEŻNOŚĆ ADMINISTRACYJNA: GMINA/ POWIAT/ WOJEWÓDZTWO/ Nowe Miasteczko/nawasolski/lubuskie	
		7. ADRES – Miłaków 29	
		8. NUMER EWID. DZIAŁKI – 95	
		9. CECHY I WARTOŚCI KULTUROWE- Murowany z cegły.	
		10. INFORMACJA O OCHRONIE	
		11. RODZAJE ZAGROŻEŃ – wymaga remontu	
12. STAN ZACHOWANIA dobry	13. DATA WYKONANIA EWIDENCJI 20-10-2010	14. WPISUJĄCY DANE Małgorzata Tarczyńska	

Wkładki do ewidencji:

Nr karty 46		KARTA GMINNEJ EWIDENCJI ZABYTKU Miłaków 29	
1. OBIEKT: obora	2. OBECNA FUNKCJA- budynek gospodarczy	3. MIEJSCOWOŚĆ Miłaków	
4. WŁASNOŚĆ – prywatna	5. DATOWANIE: 1937 r.	6. PRZYNALEŻNOŚĆ ADMINISTRACYJNA: GMINA/ POWIAT/ WOJEWÓDZTWO/ Nowe Miasteczko/nowosolski/lubuskie	
		7. ADRES – Miłaków 29	
		8. NUMER EWID. DZIAŁKI – 95	
		9. CECHY I WARTOŚCI KULTUROWE- Murowana z cegły.	
		10. INFORMACJA O OCHRONIE	
		11. RODZAJE ZAGROŻEŃ – wymaga remontu	
12. STAN ZACHOWANIA dobry	13. DATA WYKONANIA EWIDENCJI 20-10-2010	14. WPISUJĄCY DANE Małgorzata Tarczyńska	

Wkładki do ewidencji:

Nr karty 47		KARTA GMINNEJ EWIDENCJI ZABYTKU Miłaków 30	
1. OBIEKT: dom	2. OBECNA FUNKCJA- mieszkalna	3. MIEJSCOWOŚĆ Miłaków	
4. WŁASNOŚĆ – prywatna	5. DATOWANIE: 1 ćw. XX w.	6. PRZYNALEŻNOŚĆ ADMINISTRACYJNA: GMINA/ POWIAT/ WOJEWÓDZTWO/ Nowe Miasteczko/nawasolski/lubuskie	
		7. ADRES – Miłaków 30	
		8. NUMER EWID. DZIAŁKI – 1010/2	
		9. CECHY I WARTOŚCI KULTUROWE- Murowany z cegły.	
		10. INFORMACJA O OCHRONIE	
		11. RODZAJE ZAGROZEŃ – wymaga remontu	
12. STAN ZACHOWANIA dobry	13. DATA WYKONANIA EWIDENCJI 20-10-2010	14. WPISUJĄCY DANE Małgorzata Tarczyńska	

Wkładki do ewidencji:

Nr karty 48		KARTA GMINNEJ EWIDENCJI ZABYTKU Miłaków 31	
1. OBIEKT: dom	2. OBECNA FUNKCJA- mieszkalna	3. MIEJSCOWOŚĆ Miłaków	
4. WŁASNOŚĆ – prywatna	5. DATOWANIE: pocz. XX w.	6. PRZYNALEŻNOŚĆ ADMINISTRACYJNA: GMINA/ POWIAT/ WOJEWÓDZTWO/ Nowe Miasteczko/nowosolski/lubuskie	
		7. ADRES – Miłaków 31	
		8. NUMER EWID. DZIAŁKI – 103/3	
		9. CECHY I WARTOŚCI KULTUROWE- Murowany z cegły.	
		10. INFORMACJA O OCHRONIE	
		11. RODZAJE ZAGROZEŃ – brak-	
12. STAN ZACHOWANIA dobry	13. DATA WYKONANIA EWIDENCJI 20-10-2010	14. WPISUJĄCY DANE Małgorzata Tarczyńska	


Wkładki do ewidencji:

Nr karty 49		KARTA GMINNEJ EWIDENCJI ZABYTKU Miłaków 31	
1. OBIEKT: obora	2. OBECNA FUNKCJA- mieszkalna	3. MIEJSCOWOŚĆ Miłaków	
4. WŁASNOŚĆ – prywatna	5. DATOWANIE: pocz. XX w.	6. PRZYNALEŻNOŚĆ ADMINISTRACYJNA: GMINA/ POWIAT/ WOJEWÓDZTWO/ Nowe Miasteczko/nowosolski/lubuskie	
		7. ADRES – Miłaków 31	
		8. NUMER EWID. DZIAŁKI – 103/3	
		9. CECHY I WARTOŚCI KULTUROWE- Murowana z cegły.	
		10. INFORMACJA O OCHRONIE	
		11. RODZAJE ZAGROŻEŃ – brak-	
12. STAN ZACHOWANIA dobry	13. DATA WYKONANIA EWIDENCJI 20-10-2010	14. WPISUJĄCY DANE Małgorzata Tarczyńska	


Wkładki do ewidencji:

Nr karty 50		KARTA GMINNEJ EWIDENCJI ZABYTKU Miłaków 32	
1. OBIEKT: dom	2. OBECNA FUNKCJA- mieszkalna	3. MIEJSCOWOŚĆ Miłaków	
4. WŁASNOŚĆ – prywatna	5. DATOWANIE: k. XIX w.	6. PRZYNALEŻNOŚĆ ADMINISTRACYJNA: GMINA/ POWIAT/ WOJEWÓDZTWO/ Nowe Miasteczko/nowosolski/lubuskie	
		7. ADRES – Miłaków 32	
		8. NUMER EWID. DZIAŁKI – 104/3	
		9. CECHY I WARTOŚCI KULTUROWE- Murowany z cegły- przebudowany częściowo.	
		10. INFORMACJA O OCHRONIE	
		11. RODZAJE ZAGROŻEŃ – wymaga remontu	
12. STAN ZACHOWANIA dobry	13. DATA WYKONANIA EWIDENCJI 20-10-2010	14. WPISUJĄCY DANE Małgorzata Tarczyńska	


Wkładki do ewidencji:

Nr karty 51		KARTA GMINNEJ EWIDENCJI ZABYTKU Miłaków 32	
1. OBIEKT: stodoła	2. OBECNA FUNKCJA- budynek gospodarczy	3. MIEJSCOWOŚĆ Miłaków	
4. WŁASNOŚĆ – prywatna	5. DATOWANIE: 1881 r.	6. PRZYNALEŻNOŚĆ ADMINISTRACYJNA: GMINA/ POWIAT/ WOJEWÓDZTWO/ Nowe Miasteczko/nowosolski/lubuskie	
		7. ADRES – Miłaków 32	
		8. NUMER EWID. DZIAŁKI – 104/3	
		9. CECHY I WARTOŚCI KULTUROWE- Murowana z cegły.	
		10. INFORMACJA O OCHRONIE	
		11. RODZAJE ZAGROŻEŃ – brak-	
12. STAN ZACHOWANIA dobry	13. DATA WYKONANIA EWIDENCJI 20-10-2010	14. WPISUJĄCY DANE Małgorzata Tarczyńska	

Wkładki do ewidencji:

Nr karty 52		KARTA GMINNEJ EWIDENCJI ZABYTKU Miłaków 32	
1. OBIEKT: obora	2. OBECNA FUNKCJA- budynek gospodarczy	3. MIEJSCOWOŚĆ Miłaków	
4. WŁASNOŚĆ – prywatna	5. DATOWANIE: k. XIX w.	6. PRZYNALEŻNOŚĆ ADMINISTRACYJNA: GMINA/ POWIAT/ WOJEWÓDZTWO/ Nowe Miasteczko/nowosolski/lubuskie	
		7. ADRES – Miłaków 32	
		8. NUMER EWID. DZIAŁKI – 104/3	
		9. CECHY I WARTOŚCI KULTUROWE- Murowana z cegły.	
		10. INFORMACJA O OCHRONIE	
		11. RODZAJE ZAGROZEŃ – wymaga remontu	
12. STAN ZACHOWANIA dobry	13. DATA WYKONANIA EWIDENCJI 20-10-2010	14. WPISUJĄCY DANE Małgorzata Tarczyńska	


Wkładki do ewidencji:

Nr karty 53		KARTA GMINNEJ EWIDENCJI ZABYTKU Miłaków 33	
1. OBIEKT: dom	2. OBECNA FUNKCJA- mieszkalna	3. MIEJSCOWOŚĆ Miłaków	
4. WŁASNOŚĆ – prywatna	5. DATOWANIE: k. XIX w.	6. PRZYNALEŻNOŚĆ ADMINISTRACYJNA: GMINA/ POWIAT/ WOJEWÓDZTWO/ Nowe Miasteczko/nowosolski/lubuskie	
		7. ADRES – Miłaków 33	
		8. NUMER EWID. DZIAŁKI – 106	
		9. CECHY I WARTOŚCI KULTUROWE- Murowany z cegły.	
		10. INFORMACJA O OCHRONIE	
		11. RODZAJE ZAGROZEŃ – brak	
12. STAN ZACHOWANIA dobry	13. DATA WYKONANIA EWIDENCJI 20-10-2010	14. WPISUJĄCY DANE Małgorzata Tarczyńska	

Wkładki do ewidencji:

Nr karty 54		KARTA GMINNEJ EWIDENCJI ZABYTKU Miłaków 33	
1. OBIEKT: stodoła	2. OBECNA FUNKCJA- budynek gospodarczy	3. MIEJSCOWOŚĆ Miłaków	
4. WŁASNOŚĆ – prywatna	5. DATOWANIE: k. XIX w.	6. PRZYNALEŻNOŚĆ ADMINISTRACYJNA: GMINA/ POWIAT/ WOJEWÓDZTWO/ Nowe Miasteczko/nowosolski/lubuskie	
		7. ADRES – Miłaków 33	
		8. NUMER EWID. DZIAŁKI – 106	
		9. CECHY I WARTOŚCI KULTUROWE- Murowana z cegły.	
		10. INFORMACJA O OCHRONIE	
		11. RODZAJE ZAGROŻEŃ – brak	
12. STAN ZACHOWANIA dobry	13. DATA WYKONANIA EWIDENCJI 20-10-2010	14. WPISUJĄCY DANE Małgorzata Tarczyńska	

Wkładki do ewidencji:

Nr karty 55		KARTA GMINNEJ EWIDENCJI ZABYTKU Miłaków 33	
1. OBIEKT: obora	2. OBECNA FUNKCJA- budynek gospodarczy	3. MIEJSCOWOŚĆ Miłaków	
4. WŁASNOŚĆ – prywatna	5. DATOWANIE: k. XIX w.	6. PRZYNALEŻNOŚĆ ADMINISTRACYJNA: GMINA/ POWIAT/ WOJEWÓDZTWO/ Nowe Miasteczko/nawasolski/lubuskie	
		7. ADRES – Miłaków 33	
		8. NUMER EWID. DZIAŁKI – 106	
		9. CECHY I WARTOŚCI KULTUROWE- Murowana z cegły.	
		10. INFORMACJA O OCHRONIE	
		11. RODZAJE ZAGROŻEŃ – brak	
12. STAN ZACHOWANIA dobry	13. DATA WYKONANIA EWIDENCJI 20-10-2010	14. WPISUJĄCY DANE Małgorzata Tarczyńska	

Wkładki do ewidencji:

Nr karty 56		KARTA GMINNEJ EWIDENCJI ZABYTKU Miłaków 34	
1. OBIEKT: dom	2. OBECNA FUNKCJA- mieszkalna	3. MIEJSCOWOŚĆ Miłaków	
4. WŁASNOŚĆ – prywatna	5. DATOWANIE: k. XIX w.	6. PRZYNALEŻNOŚĆ ADMINISTRACYJNA: GMINA/ POWIAT/ WOJEWÓDZTWO/ Nowe Miasteczko/nowosolski/lubuskie	
		7. ADRES – Miłaków 34	
		8. NUMER EWID. DZIAŁKI – 109	
		9. CECHY I WARTOŚCI KULTUROWE- Murowany z cegły.	
		10. INFORMACJA O OCHRONIE	
		11. RODZAJE ZAGROŻEŃ – brak	
12. STAN ZACHOWANIA dobry	13. DATA WYKONANIA EWIDENCJI 20-10-2010	14. WPISUJĄCY DANE Małgorzata Tarczyńska	

Wkładki do ewidencji:

Nr karty 57		KARTA GMINNEJ EWIDENCJI ZABYTKU Miłaków 34	
1. OBIEKT: stodoła	2. OBECNA FUNKCJA- budynek gospodarczy	3. MIEJSCOWOŚĆ Miłaków	
4. WŁASNOŚĆ – prywatna	5. DATOWANIE: pocz. XX w.	6. PRZYNALEŻNOŚĆ ADMINISTRACYJNA: GMINA/ POWIAT/ WOJEWÓDZTWO/ Nowe Miasteczko/nawasolski/lubuskie	
		7. ADRES – Miłaków 34	
		8. NUMER EWID. DZIAŁKI – 109	
		9. CECHY I WARTOŚCI KULTUROWE- zbudowana z drewna.	
		10. INFORMACJA O OCHRONIE	
		11. RODZAJE ZAGROŻEŃ – wymaga remontu	
12. STAN ZACHOWANIA zły	13. DATA WYKONANIA EWIDENCJI 20-10-2010	14. WPISUJĄCY DANE Małgorzata Tarczyńska	

Wkładki do ewidencji:

Nr karty 58		KARTA GMINNEJ EWIDENCJI ZABYTKU Miłaków 34	
1. OBIEKT: obora	2. OBECNA FUNKCJA- budynek gospodarczy	3. MIEJSCOWOŚĆ Miłaków	
4. WŁASNOŚĆ – prywatna	5. DATOWANIE: k. XIX w.	6. PRZYNALEŻNOŚĆ ADMINISTRACYJNA: GMINA/ POWIAT/ WOJEWÓDZTWO/ Nowe Miasteczko/nowosolski/lubuskie	
		7. ADRES – Miłaków 34	
		8. NUMER EWID. DZIAŁKI – 109	
		9. CECHY I WARTOŚCI KULTUROWE- Murowana z cegły.	
		10. INFORMACJA O OCHRONIE	
		11. RODZAJE ZAGROŻEŃ – wymaga remontu	
12. STAN ZACHOWANIA dobry	13. DATA WYKONANIA EWIDENCJI 20-10-2010	14. WPISUJĄCY DANE Małgorzata Tarczyńska	

Wkładki do ewidencji:

Nr karty 59		KARTA GMINNEJ EWIDENCJI ZABYTKU Miłaków 35	
1. OBIEKT: dom	2. OBECNA FUNKCJA- mieszkalna	3. MIEJSCOWOŚĆ Miłaków	
4. WŁASNOŚĆ – prywatna	5. DATOWANIE: k. XIX w.	6. PRZYNALEŻNOŚĆ ADMINISTRACYJNA: GMINA/ POWIAT/ WOJEWÓDZTWO/ Nowe Miasteczko/nowosolski/lubuskie	
		7. ADRES – Miłaków 35	
		8. NUMER EWID. DZIAŁKI – 110	
		9. CECHY I WARTOŚCI KULTUROWE- Murowany z cegły.	
		10. INFORMACJA O OCHRONIE	
		11. RODZAJE ZAGROŻEŃ – brak	
12. STAN ZACHOWANIA dobry	13. DATA WYKONANIA EWIDENCJI 20-10-2010	14. WPISUJĄCY DANE Małgorzata Tarczyńska	

Wkładki do ewidencji:

Nr karty 60		KARTA GMINNEJ EWIDENCJI ZABYTKU Miłaków 35	
1. OBIEKT: stodoła	2. OBECNA FUNKCJA- stodoła	3. MIEJSCOWOŚĆ Miłaków	
4. WŁASNOŚĆ – prywatna	5. DATOWANIE: pocz. XX w.	6. PRZYNALEŻNOŚĆ ADMINISTRACYJNA: GMINA/ POWIAT/ WOJEWÓDZTWO/ Nowe Miasteczko/nowosolski/lubuskie	
		7. ADRES – Miłaków 35	
		8. NUMER EWID. DZIAŁKI – 110	
		9. CECHY I WARTOŚCI KULTUROWE- Murowana z cegły.	
		10. INFORMACJA O OCHRONIE	
		11. RODZAJE ZAGROŻEŃ – brak	
12. STAN ZACHOWANIA dobry	13. DATA WYKONANIA EWIDENCJI 20-10-2010	14. WPISUJĄCY DANE Małgorzata Tarczyńska	

Wkładki do ewidencji:

Nr karty 61		KARTA GMINNEJ EWIDENCJI ZABYTKU Miłaków 36	
1. OBIEKT: dom	2. OBECNA FUNKCJA- mieszkalna	3. MIEJSCOWOŚĆ Miłaków	
4. WŁASNOŚĆ – prywatna	5. DATOWANIE: 1902 r.	6. PRZYNALEŻNOŚĆ ADMINISTRACYJNA: GMINA/ POWIAT/ WOJEWÓDZTWO/ Nowe Miasteczko/nowosolski/lubuskie	
		7. ADRES – Miłaków 36	
		8. NUMER EWID. DZIAŁKI – 115	
		9. CECHY I WARTOŚCI KULTUROWE- Murowany z cegły.	
		10. INFORMACJA O OCHRONIE	
		11. RODZAJE ZAGROŻEŃ – wymaga remontu	
12. STAN ZACHOWANIA dobry	13. DATA WYKONANIA EWIDENCJI 20-10-2010	14. WPISUJĄCY DANE Małgorzata Tarczyńska	

Wkładki do ewidencji:

Nr karty 62		KARTA GMINNEJ EWIDENCJI ZABYTKU Miłaków 38	
1. OBIEKT: dom	2. OBECNA FUNKCJA- mieszkalna	3. MIEJSCOWOŚĆ Miłaków	
4. WŁASNOŚĆ – prywatna	5. DATOWANIE: pocz. XX w.	6. PRZYNALEŻNOŚĆ ADMINISTRACYJNA: GMINA/ POWIAT/ WOJEWÓDZTWO/ Nowe Miasteczko/nowosolski/lubuskie	
		7. ADRES – Miłaków 38	
		8. NUMER EWID. DZIAŁKI – 152/1	
		9. CECHY I WARTOŚCI KULTUROWE- Murowany z cegły.	
		10. INFORMACJA O OCHRONIE	
		11. RODZAJE ZAGROŻEŃ – wymaga remontu	
12. STAN ZACHOWANIA zaniedbany	13. DATA WYKONANIA EWIDENCJI 20-10-2010	14. WPISUJĄCY DANE Małgorzata Tarczyńska	

Wkładki do ewidencji:

Nr karty 63		KARTA GMINNEJ EWIDENCJI ZABYTKU Miłaków 39	
1. OBIEKT: dom	2. OBECNA FUNKCJA- mieszkalna	3. MIEJSCOWOŚĆ Miłaków	
4. WŁASNOŚĆ – prywatna	5. DATOWANIE: pocz. XX w.	6. PRZYNALEŻNOŚĆ ADMINISTRACYJNA: GMINA/ POWIAT/ WOJEWÓDZTWO/ Nowe Miasteczko/nowosolski/lubuskie	
		7. ADRES – Miłaków 39	
		8. NUMER EWID. DZIAŁKI – 151/1	
		9. CECHY I WARTOŚCI KULTUROWE- Murowany z cegły- przebudowany częściowo.	
		10. INFORMACJA O OCHRONIE	
		11. RODZAJE ZAGROŻEŃ – brak	
12. STAN ZACHOWANIA dobry	13. DATA WYKONANIA EWIDENCJI 20-10-2010	14. WPISUJĄCY DANE Małgorzata Tarczyńska	


Wkładki do ewidencji:

Nr karty 64		KARTA GMINNEJ EWIDENCJI ZABYTKU Miłaków 40	
1. OBIEKT: dom	2. OBECNA FUNKCJA- mieszkalna	3. MIEJSCOWOŚĆ Miłaków	
4. WŁASNOŚĆ – prywatna	5. DATOWANIE: pocz. XX w.	6. PRZYNALEŻNOŚĆ ADMINISTRACYJNA: GMINA/ POWIAT/ WOJEWÓDZTWO/ Nowe Miasteczko/nowosolski/lubuskie	
		7. ADRES – Miłaków 40	
		8. NUMER EWID. DZIAŁKI – 114	
		9. CECHY I WARTOŚCI KULTUROWE- Murowany z cegły- przebudowany częściowo.	
		10. INFORMACJA O OCHRONIE	
		11. RODZAJE ZAGROŻEŃ – brak	
12. STAN ZACHOWANIA dobry	13. DATA WYKONANIA EWIDENCJI 20-10-2010	14. WPISUJĄCY DANE Małgorzata Tarczyńska	

Wkładki do ewidencji:

Nr karty 65		KARTA GMINNEJ EWIDENCJI ZABYTKU Miłaków 41	
1. OBIEKT: dom	2. OBECNA FUNKCJA- mieszkalna	3. MIEJSCOWOŚĆ Miłaków	
4. WŁASNOŚĆ – prywatna	5. DATOWANIE: pocz. XX w.	6. PRZYNALEŻNOŚĆ ADMINISTRACYJNA: GMINA/ POWIAT/ WOJEWÓDZTWO/ Nowe Miasteczko/nowosolski/lubuskie	
		7. ADRES – Miłaków 41	
		8. NUMER EWID. DZIAŁKI – 113	
		9. CECHY I WARTOŚCI KULTUROWE- Murowany z cegły.	
		10. INFORMACJA O OCHRONIE	
		11. RODZAJE ZAGROŻEŃ – brak	
12. STAN ZACHOWANIA dobry	13. DATA WYKONANIA EWIDENCJI 20-10-2010	14. WPISUJĄCY DANE Małgorzata Tarczyńska	

Wkładki do ewidencji:

Nr karty 66		KARTA GMINNEJ EWIDENCJI ZABYTKU Miłaków 42	
1. OBIEKT: dom	2. OBECNA FUNKCJA- mieszkalna	3. MIEJSCOWOŚĆ Miłaków	
4. WŁASNOŚĆ – prywatna	5. DATOWANIE: 1912 r.	6. PRZYNALEŻNOŚĆ ADMINISTRACYJNA: GMINA/ POWIAT/ WOJEWÓDZTWO/ Nowe Miasteczko/nowosolski/lubuskie	
		7. ADRES – Miłaków 42	
		8. NUMER EWID. DZIAŁKI – 112/1	
		9. CECHY I WARTOŚCI KULTUROWE- Murowany z cegły- przebudowany częściowo.	
		10. INFORMACJA O OCHRONIE	
		11. RODZAJE ZAGROŻEŃ – brak	
12. STAN ZACHOWANIA dobry	13. DATA WYKONANIA EWIDENCJI 20-10-2010	14. WPISUJĄCY DANE Małgorzata Tarczyńska	

Wkładki do ewidencji:

Nr karty 67		KARTA GMINNEJ EWIDENCJI ZABYTKU Miłaków 42	
1. OBIEKT: stodoła przy drodze	2. OBECNA FUNKCJA- budynek gospodarczy	3. MIEJSCOWOŚĆ Miłaków	
4. WŁASNOŚĆ – prywatna	5. DATOWANIE: 1912 r.	6. PRZYNALEŻNOŚĆ ADMINISTRACYJNA: GMINA/ POWIAT/ WOJEWÓDZTWO/ Nowe Miasteczko/nawasolski/lubuskie	
		7. ADRES – Miłaków 42	
		8. NUMER EWID. DZIAŁKI – 112/1	
		9. CECHY I WARTOŚCI KULTUROWE- Murowana z kamienia i cegły.	
		10. INFORMACJA O OCHRONIE	
		11. RODZAJE ZAGROŻEŃ – brak	
12. STAN ZACHOWANIA dobry	13. DATA WYKONANIA EWIDENCJI 20-10-2010	14. WPISUJĄCY DANE Małgorzata Tarczyńska	


Wkładki do ewidencji:

Nr karty 68		KARTA GMINNEJ EWIDENCJI ZABYTKU Miłaków 43	
1. OBIEKT: świetlica przy Domu Gościa	2. OBECNA FUNKCJA- budynek gospodarczy	3. MIEJSCOWOŚĆ Miłaków	
4. WŁASNOŚĆ – gmina Nowe Miasteczko	5. DATOWANIE: XIX/XX w.	6. PRZYNALEŻNOŚĆ ADMINISTRACYJNA: GMINA/ POWIAT/ WOJEWÓDZTWO/ Nowe Miasteczko/nowosolski/lubuskie	
		7. ADRES – Miłaków 43	
		8. NUMER EWID. DZIAŁKI – 223	
		9. CECHY I WARTOŚCI KULTUROWE- Murowana z cegły i kamienia	
		10. INFORMACJA O OCHRONIE	
		11. RODZAJE ZAGROŻEŃ – brak	
12. STAN ZACHOWANIA dobry	13. DATA WYKONANIA EWIDENCJI 20-10-2010	14. WPISUJĄCY DANE Małgorzata Tarczyńska	

Wkładki do ewidencji:

Nr karty 69		KARTA GMINNEJ EWIDENCJI ZABYTKU Miłaków 44	
1. OBIEKT: dom	2. OBECNA FUNKCJA- mieszkalna	3. MIEJSCOWOŚĆ Miłaków	
4. WŁASNOŚĆ – prywatna	5. DATOWANIE: pocz. XX w.	6. PRZYNALEŻNOŚĆ ADMINISTRACYJNA: GMINA/ POWIAT/ WOJEWÓDZTWO/ Nowe Miasteczko/nowosolski/lubuskie	
		7. ADRES – Miłaków 44	
		8. NUMER EWID. DZIAŁKI – 224	
		9. CECHY I WARTOŚCI KULTUROWE- Murowany z cegły.	
		10. INFORMACJA O OCHRONIE	
		11. RODZAJE ZAGROŻEŃ – wymaga remontu	
12. STAN ZACHOWANIA zły	13. DATA WYKONANIA EWIDENCJI 20-10-2010	14. WPISUJĄCY DANE Małgorzata Tarczyńska	


Wkładki do ewidencji:

Nr karty 70		KARTA GMINNEJ EWIDENCJI ZABYTKU Miłaków 45	
1. OBIEKT: dom	2. OBECNA FUNKCJA- mieszkalna	3. MIEJSCOWOŚĆ Miłaków	
4. WŁASNOŚĆ – prywatna	5. DATOWANIE: 1802 r.	6. PRZYNALEŻNOŚĆ ADMINISTRACYJNA: GMINA/ POWIAT/ WOJEWÓDZTWO/ Nowe Miasteczko/nowosolski/lubuskie	
		7. ADRES – Miłaków 45	
		8. NUMER EWID. DZIAŁKI – 227/1	
		9. CECHY I WARTOŚCI KULTUROWE- Murowany z cegły i kamienia - w remoncie	
		10. INFORMACJA O OCHRONIE	
		11. RODZAJE ZAGROŻEŃ – wymaga remontu	
12. STAN ZACHOWANIA dobry	13. DATA WYKONANIA EWIDENCJI 20-10-2010	14. WPISUJĄCY DANE Małgorzata Tarczyńska	

Wkładki do ewidencji:

Nr karty 71		KARTA GMINNEJ EWIDENCJI ZABYTKU Miłaków 46	
1. OBIEKT: dom	2. OBECNA FUNKCJA- mieszkalna	3. MIEJSCOWOŚĆ Miłaków	
4. WŁASNOŚĆ – prywatna	5. DATOWANIE: pocz. XX w.	6. PRZYNALEŻNOŚĆ ADMINISTRACYJNA: GMINA/ POWIAT/ WOJEWÓDZTWO/ Nowe Miasteczko/nowosolski/lubuskie	
		7. ADRES – Miłaków 46	
		8. NUMER EWID. DZIAŁKI – 227/2	
		9. CECHY I WARTOŚCI KULTUROWE- Murowany z cegły- przebudowany częściowo.	
		10. INFORMACJA O OCHRONIE	
		11. RODZAJE ZAGROŻEŃ – brak	
12. STAN ZACHOWANIA dobry	13. DATA WYKONANIA EWIDENCJI 20-10-2010	14. WPISUJĄCY DANE Małgorzata Tarczyńska	

Wkładki do ewidencji:

Nr karty 72		KARTA GMINNEJ EWIDENCJI ZABYTKU Miłaków 46	
1. OBIEKT: stodoła	2. OBECNA FUNKCJA- stodoła	3. MIEJSCOWOŚĆ Miłaków	
4. WŁASNOŚĆ – prywatna	5. DATOWANIE: k. XIX w.	6. PRZYNALEŻNOŚĆ ADMINISTRACYJNA: GMINA/ POWIAT/ WOJEWÓDZTWO/ Nowe Miasteczko/nowosolski/lubuskie	
		7. ADRES – Miłaków 46	
		8. NUMER EWID. DZIAŁKI – 227/2	
		9. CECHY I WARTOŚCI KULTUROWE- Murowana z cegły.	
		10. INFORMACJA O OCHRONIE	
		11. RODZAJE ZAGROZEŃ – wymaga remontu	
12. STAN ZACHOWANIA dobry	13. DATA WYKONANIA EWIDENCJI 20-10-2010	14. WPISUJĄCY DANE Małgorzata Tarczyńska	

Wkładki do ewidencji:

Nr karty 73		KARTA GMINNEJ EWIDENCJI ZABYTKU Miłaków 46	
1. OBIEKT: obora/chlew	2. OBECNA FUNKCJA- budynek gospodarczy	3. MIEJSCOWOŚĆ Miłaków	
4. WŁASNOŚĆ – prywatna	5. DATOWANIE: XVIII/XIX w.	6. PRZYNALEŻNOŚĆ ADMINISTRACYJNA: GMINA/ POWIAT/ WOJEWÓDZTWO/ Nowe Miasteczko/nososolski/lubuskie	
		7. ADRES – Miłaków 46	
		8. NUMER EWID. DZIAŁKI – 227/2	
		9. CECHY I WARTOŚCI KULTUROWE- Murowana z kamienia i cegły.	
		10. INFORMACJA O OCHRONIE	
		11. RODZAJE ZAGROŻEŃ – brak	
12. STAN ZACHOWANIA dobry	13. DATA WYKONANIA EWIDENCJI 20-10-2010	14. WPISUJĄCY DANE Małgorzata Tarczyńska	

Wkładki do ewidencji:

Nr karty 74		KARTA GMINNEJ EWIDENCJI ZABYTKU Miłaków 47	
1. OBIEKT: dom	2. OBECNA FUNKCJA- mieszkalna	3. MIEJSCOWOŚĆ Miłaków	
4. WŁASNOŚĆ – prywatna	5. DATOWANIE: pocz. XX w.	6. PRZYNALEŻNOŚĆ ADMINISTRACYJNA: GMINA/ POWIAT/ WOJEWÓDZTWO/ Nowe Miasteczko/nowosolski/lubuskie	
		7. ADRES – Miłaków 47	
		8. NUMER EWID. DZIAŁKI – 228/2	
		9. CECHY I WARTOŚCI KULTUROWE- Murowany z cegły- częściowo przebudowany.	
		10. INFORMACJA O OCHRONIE	
		11. RODZAJE ZAGROŻEŃ – brak	
12. STAN ZACHOWANIA dobry	13. DATA WYKONANIA EWIDENCJI 20-10-2010	14. WPISUJĄCY DANE Małgorzata Tarczyńska	

Wkładki do ewidencji:

Nr karty 75		KARTA GMINNEJ EWIDENCJI ZABYTKU Miłaków 48	
1. OBIEKT: dom	2. OBECNA FUNKCJA- mieszkalna	3. MIEJSCOWOŚĆ Miłaków	
4. WŁASNOŚĆ – prywatna	5. DATOWANIE: 1878 r.	6. PRZYNALEŻNOŚĆ ADMINISTRACYJNA: GMINA/ POWIAT/ WOJEWÓDZTWO/ Nowe Miasteczko/nowosolski/lubuskie	
		7. ADRES – Miłaków 48	
		8. NUMER EWID. DZIAŁKI – 230	
		9. CECHY I WARTOŚCI KULTUROWE- Murowany z cegły.	
		10. INFORMACJA O OCHRONIE	
		11. RODZAJE ZAGROZEŃ – wymaga remontu	
12. STAN ZACHOWANIA dobry	13. DATA WYKONANIA EWIDENCJI 20-10-2010	14. WPISUJĄCY DANE Małgorzata Tarczyńska	

Wkładki do ewidencji:

Nr karty 76		KARTA GMINNEJ EWIDENCJI ZABYTKU Miłaków 48	
1. OBIEKT: stodoła	2. OBECNA FUNKCJA- stodoła	3. MIEJSCOWOŚĆ Miłaków	
4. WŁASNOŚĆ – prywatna	5. DATOWANIE: k. XIX w.	6. PRZYNALEŻNOŚĆ ADMINISTRACYJNA: GMINA/ POWIAT/ WOJEWÓDZTWO/ Nowe Miasteczko/nowosolski/lubuskie	
		7. ADRES – Miłaków 48	
		8. NUMER EWID. DZIAŁKI – 229	
		9. CECHY I WARTOŚCI KULTUROWE- Murowana z cegły.	
		10. INFORMACJA O OCHRONIE	
		11. RODZAJE ZAGROZEŃ – wymaga remontu	
12. STAN ZACHOWANIA dobry	13. DATA WYKONANIA EWIDENCJI 20-10-2010	14. WPISUJĄCY DANE Małgorzata Tarczyńska	

Wkładki do ewidencji:

Nr karty 77		KARTA GMINNEJ EWIDENCJI ZABYTKU Miłaków 48	
1. OBIEKT: obora	2. OBECNA FUNKCJA- obora	3. MIEJSCOWOŚĆ Miłaków	
4. WŁASNOŚĆ – prywatna	5. DATOWANIE: k. XIX w.	6. PRZYNALEŻNOŚĆ ADMINISTRACYJNA: GMINA/ POWIAT/ WOJEWÓDZTWO/ Nowe Miasteczko/nowosolski/lubuskie	
		7. ADRES – Miłaków 48	
		8. NUMER EWID. DZIAŁKI – 229	
		9. CECHY I WARTOŚCI KULTUROWE- Murowana z cegły.	
		10. INFORMACJA O OCHRONIE	
		11. RODZAJE ZAGROŻEŃ – brak	
12. STAN ZACHOWANIA dobry	13. DATA WYKONANIA EWIDENCJI 20-10-2010	14. WPISUJĄCY DANE Małgorzata Tarczyńska	


Wkładki do ewidencji:

Nr karty 78		KARTA GMINNEJ EWIDENCJI ZABYTKU Miłaków 49	
1. OBIEKT: dom	2. OBECNA FUNKCJA- mieszkalna	3. MIEJSCOWOŚĆ Miłaków	
4. WŁASNOŚĆ – prywatna	5. DATOWANIE: pocz. XX w.	6. PRZYNALEŻNOŚĆ ADMINISTRACYJNA: GMINA/ POWIAT/ WOJEWÓDZTWO/ Nowe Miasteczko/nowosolski/lubuskie	
		7. ADRES – Miłaków 49	
		8. NUMER EWID. DZIAŁKI – 231/9	
		9. CECHY I WARTOŚCI KULTUROWE- Murowany z cegły.	
		10. INFORMACJA O OCHRONIE	
		11. RODZAJE ZAGROŻEŃ – brak	
12. STAN ZACHOWANIA dobry	13. DATA WYKONANIA EWIDENCJI 20-10-2010	14. WPISUJĄCY DANE Małgorzata Tarczyńska	

Wkładki do ewidencji:

Nr karty 79		KARTA GMINNEJ EWIDENCJI ZABYTKU Miłaków 49	
1. OBIEKT: stodoła	2. OBECNA FUNKCJA- stodoła	3. MIEJSCOWOŚĆ Miłaków	
4. WŁASNOŚĆ – prywatna	5. DATOWANIE: pocz. XX w.	6. PRZYNALEŻNOŚĆ ADMINISTRACYJNA: GMINA/ POWIAT/ WOJEWÓDZTWO/ Nowe Miasteczko/nowosolski/lubuskie	
		7. ADRES – Miłaków 49	
		8. NUMER EWID. DZIAŁKI – 231/9	
		9. CECHY I WARTOŚCI KULTUROWE- Murowana z cegły.	
		10. INFORMACJA O OCHRONIE	
		11. RODZAJE ZAGROŻEŃ – brak	
12. STAN ZACHOWANIA dobry	13. DATA WYKONANIA EWIDENCJI 20-10-2010	14. WPISUJĄCY DANE Małgorzata Tarczyńska	

Wkładki do ewidencji:

Nr karty 80		KARTA GMINNEJ EWIDENCJI ZABYTKU Miłaków 50	
1. OBIEKT: dom	2. OBECNA FUNKCJA- mieszkalna	3. MIEJSCOWOŚĆ Miłaków	
4. WŁASNOŚĆ – prywatna	5. DATOWANIE: 1865 r.	6. PRZYNALEŻNOŚĆ ADMINISTRACYJNA: GMINA/ POWIAT/ WOJEWÓDZTWO/ Nowe Miasteczko/nawasolski/lubuskie	
		7. ADRES – Miłaków 50	
		8. NUMER EWID. DZIAŁKI – 232/9	
		9. CECHY I WARTOŚCI KULTUROWE- Murowany z kamienia i cegły.	
		10. INFORMACJA O OCHRONIE	
		11. RODZAJE ZAGROŻEŃ – wymaga remontu	
12. STAN ZACHOWANIA dobry	13. DATA WYKONANIA EWIDENCJI 20-10-2010	14. WPISUJĄCY DANE Małgorzata Tarczyńska	


Wkładki do ewidencji:

Nr karty 81		KARTA GMINNEJ EWIDENCJI ZABYTKU Miłaków 50	
1. OBIEKT: stodoła	2. OBECNA FUNKCJA- stodoła	3. MIEJSCOWOŚĆ Miłaków	
4. WŁASNOŚĆ – prywatna	5. DATOWANIE: k. XIX w.	6. PRZYNALEŻNOŚĆ ADMINISTRACYJNA: GMINA/ POWIAT/ WOJEWÓDZTWO/ Nowe Miasteczko/nowosolski/lubuskie	
		7. ADRES – Miłaków 50	
		8. NUMER EWID. DZIAŁKI – 232/9	
		9. CECHY I WARTOŚCI KULTUROWE- Murowana z cegły.	
		10. INFORMACJA O OCHRONIE	
		11. RODZAJE ZAGROŻEŃ – brak	
12. STAN ZACHOWANIA dobry	13. DATA WYKONANIA EWIDENCJI 20-10-2010	14. WPISUJĄCY DANE Małgorzata Tarczyńska	

Wkładki do ewidencji:

Nr karty 82		KARTA GMINNEJ EWIDENCJI ZABYTKU Miłaków 50	
1. OBIEKT: obora	2. OBECNA FUNKCJA- budynek gospodarczy	3. MIEJSCOWOŚĆ Miłaków	
4. WŁASNOŚĆ – prywatna	5. DATOWANIE: k. XIX w.	6. PRZYNALEŻNOŚĆ ADMINISTRACYJNA: GMINA/ POWIAT/ WOJEWÓDZTWO/ Nowe Miasteczko/nowosolski/lubuskie	
		7. ADRES – Miłaków 50	
		8. NUMER EWID. DZIAŁKI – 232/9	
		9. CECHY I WARTOŚCI KULTUROWE- Murowana z cegły.	
		10. INFORMACJA O OCHRONIE	
		11. RODZAJE ZAGROŻEŃ – brak	
12. STAN ZACHOWANIA dobry	13. DATA WYKONANIA EWIDENCJI 20-10-2010	14. WPISUJĄCY DANE Małgorzata Tarczyńska	

Wkładki do ewidencji:

Nr karty 83		KARTA GMINNEJ EWIDENCJI ZABYTKU Miłaków 51	
1. OBIEKT: dom	2. OBECNA FUNKCJA- mieszkalna	3. MIEJSCOWOŚĆ Miłaków	
4. WŁASNOŚĆ – prywatna	5. DATOWANIE: pocz. XX w.	6. PRZYNALEŻNOŚĆ ADMINISTRACYJNA: GMINA/ POWIAT/ WOJEWÓDZTWO/ Nowe Miasteczko/novosolski/lubuskie	
		7. ADRES – Miłaków 51	
		8. NUMER EWID. DZIAŁKI – 233/1	
		9. CECHY I WARTOŚCI KULTUROWE- Murowany z cegły.	
		10. INFORMACJA O OCHRONIE	
		11. RODZAJE ZAGROŻEŃ – brak	
12. STAN ZACHOWANIA dobry	13. DATA WYKONANIA EWIDENCJI 20-10-2010	14. WPISUJĄCY DANE Małgorzata Tarczyńska	

Wkładki do ewidencji:

Nr karty 84		KARTA GMINNEJ EWIDENCJI ZABYTKU Miłaków 51	
1. OBIEKT: obora	2. OBECNA FUNKCJA- obora	3. MIEJSCOWOŚĆ Miłaków	
4. WŁASNOŚĆ – prywatna	5. DATOWANIE: pocz. XX w.	6. PRZYNALEŻNOŚĆ ADMINISTRACYJNA: GMINA/ POWIAT/ WOJEWÓDZTWO/ Nowe Miasteczko/nowosolski/lubuskie	
		7. ADRES – Miłaków 51	
		8. NUMER EWID. DZIAŁKI – 233/1	
		9. CECHY I WARTOŚCI KULTUROWE- Murowana z kamienia i cegły.	
		10. INFORMACJA O OCHRONIE	
		11. RODZAJE ZAGROŻEŃ – brak	
12. STAN ZACHOWANIA dobry	13. DATA WYKONANIA EWIDENCJI 20-10-2010	14. WPISUJĄCY DANE Małgorzata Tarczyńska	

Wkładki do ewidencji:

Nr karty 85		KARTA GMINNEJ EWIDENCJI ZABYTKU Miłaków 51	
1. OBIEKT: chlew	2. OBECNA FUNKCJA- chlew	3. MIEJSCOWOŚĆ Miłaków	
4. WŁASNOŚĆ – prywatna	5. DATOWANIE: pocz. XX w.	6. PRZYNALEŻNOŚĆ ADMINISTRACYJNA: GMINA/ POWIAT/ WOJEWÓDZTWO/ Nowe Miasteczko/nawasolski/lubuskie	
		7. ADRES – Miłaków 51	
		8. NUMER EWID. DZIAŁKI – 233/1	
		9. CECHY I WARTOŚCI KULTUROWE- Murowany z cegły.	
		10. INFORMACJA O OCHRONIE	
		11. RODZAJE ZAGROŻEŃ – brak	
12. STAN ZACHOWANIA dobry	13. DATA WYKONANIA EWIDENCJI 20-10-2010	14. WPISUJĄCY DANE Małgorzata Tarczyńska	

Wkładki do ewidencji:

Nr karty 86		KARTA GMINNEJ EWIDENCJI ZABYTKU Miłaków 52	
1. OBIEKT: obora	2. OBECNA FUNKCJA- budynek gospodarczy	3. MIEJSCOWOŚĆ Miłaków	
4. WŁASNOŚĆ – prywatna	5. DATOWANIE: k. XIX w.	6. PRZYNALEŻNOŚĆ ADMINISTRACYJNA: GMINA/ POWIAT/ WOJEWÓDZTWO/ Nowe Miasteczko/nawasolski/lubuskie	
		7. ADRES – Miłaków 52	
		8. NUMER EWID. DZIAŁKI – 241/5	
		9. CECHY I WARTOŚCI KULTUROWE- Murowana z cegły.	
		10. INFORMACJA O OCHRONIE	
		11. RODZAJE ZAGROŻEŃ - brak	
12. STAN ZACHOWANIA dobry	13. DATA WYKONANIA EWIDENCJI 20-10-2010	14. WPISUJĄCY DANE Małgorzata Tarczyńska	


Wkładki do ewidencji:

Nr karty 87		KARTA GMINNEJ EWIDENCJI ZABYTKU Miłaków 54	
1. OBIEKT: dom	2. OBECNA FUNKCJA- mieszkalna	3. MIEJSCOWOŚĆ Miłaków	
4. WŁASNOŚĆ – prywatna	5. DATOWANIE: pocz. XX w.	6. PRZYNALEŻNOŚĆ ADMINISTRACYJNA: GMINA/ POWIAT/ WOJEWÓDZTWO/ Nowe Miasteczko/nowosolski/lubuskie	
		7. ADRES – Miłaków 54	
		8. NUMER EWID. DZIAŁKI – 245/2	
		9. CECHY I WARTOŚCI KULTUROWE- Murowany z cegły, częściowo przebudowany.	
		10. INFORMACJA O OCHRONIE	
		11. RODZAJE ZAGROŻEŃ – brak	
12. STAN ZACHOWANIA dobry	13. DATA WYKONANIA EWIDENCJI 20-10-2010	14. WPISUJĄCY DANE Małgorzata Tarczyńska	

Wkładki do ewidencji:

Nr karty 88		KARTA GMINNEJ EWIDENCJI ZABYTKU Miłaków 54	
1. OBIEKT: stodoła	2. OBECNA FUNKCJA- stodoła	3. MIEJSCOWOŚĆ Miłaków	
4. WŁASNOŚĆ – prywatna	5. DATOWANIE: k. XIX w.	6. PRZYNALEŻNOŚĆ ADMINISTRACYJNA: GMINA/ POWIAT/ WOJEWÓDZTWO/ Nowe Miasteczko/nososolski/lubuskie	
		7. ADRES – Miłaków 54	
		8. NUMER EWID. DZIAŁKI – 245/2	
		9. CECHY I WARTOŚCI KULTUROWE- Murowana z kamienia i cegły- w części przebudowana.	
		10. INFORMACJA O OCHRONIE	
		11. RODZAJE ZAGROŻEŃ – brak	
12. STAN ZACHOWANIA dobry	13. DATA WYKONANIA EWIDENCJI 20-10-2010	14. WPISUJĄCY DANE Małgorzata Tarczyńska	

Wkładki do ewidencji:

Nr karty 89		KARTA GMINNEJ EWIDENCJI ZABYTKU Miłaków 54	
1. OBIEKT: obora	2. OBECNA FUNKCJA- obora	3. MIEJSCOWOŚĆ Miłaków	
4. WŁASNOŚĆ – prywatna	5. DATOWANIE: k. XIX w.	6. PRZYNALEŻNOŚĆ ADMINISTRACYJNA: GMINA/ POWIAT/ WOJEWÓDZTWO/ Nowe Miasteczko/nawasolski/lubuskie	
		7. ADRES – Miłaków 54	
		8. NUMER EWID. DZIAŁKI – 245/2	
		9. CECHY I WARTOŚCI KULTUROWE- Murowana z cegły.	
		10. INFORMACJA O OCHRONIE	
		11. RODZAJE ZAGROZEŃ – wymaga remontu	
12. STAN ZACHOWANIA dobry	13. DATA WYKONANIA EWIDENCJI 20-10-2010	14. WPISUJĄCY DANE Małgorzata Tarczyńska	

Wkładki do ewidencji:

Nr karty 90		KARTA GMINNEJ EWIDENCJI ZABYTKU Miłaków	
1. OBIEKT: Remiza	2. OBECNA FUNKCJA- budynek OSP	3. MIEJSCOWOŚĆ Miłaków	
4. WŁASNOŚĆ – gmina Nowe Miasteczko (OSP)	5. DATOWANIE: pocz. XX w.	6. PRZYNALEŻNOŚĆ ADMINISTRACYJNA: GMINA/ POWIAT/ WOJEWÓDZTWO/ Nowe Miasteczko/nososolski/lubuskie	
		7. ADRES – Miłaków	
		8. NUMER EWID. DZIAŁKI – 107	
		9. CECHY I WARTOŚCI KULTUROWE- Murowana z cegły.	
		10. INFORMACJA O OCHRONIE	
		11. RODZAJE ZAGROŻEŃ – brak	
12. STAN ZACHOWANIA dobry	13. DATA WYKONANIA EWIDENCJI 20-10-2010	14. WPISUJĄCY DANE Małgorzata Tarczyńska	

Wkładki do ewidencji:

Nr karty 91		KARTA GMINNEJ EWIDENCJI ZABYTKU Miłaków	
1. OBIEKT: transformator	2. OBECNA FUNKCJA- transformator	3. MIEJSCOWOŚĆ Miłaków	
4. WŁASNOŚĆ – ENEA	5. DATOWANIE: pocz. XX w.	6. PRZYNALEŻNOŚĆ ADMINISTRACYJNA: GMINA/ POWIAT/ WOJEWÓDZTWO/ Nowe Miasteczko/nowosolski/lubuskie	
		7. ADRES – Miłaków	
		8. NUMER EWID. DZIAŁKI – 89/2	
		9. CECHY I WARTOŚCI KULTUROWE- Murowany z cegły.	
		10. INFORMACJA O OCHRONIE	
		11. RODZAJE ZAGROŻEŃ – brak	
12. STAN ZACHOWANIA dobry	13. DATA WYKONANIA EWIDENCJI 20-10-2010	14. WPISUJĄCY DANE Małgorzata Tarczyńska	

Wkładki do ewidencji:

Nr karty 92		KARTA GMINNEJ EWIDENCJI ZABYTKU łańcuchówka	
1. OBIEKT: łańcuchówka	2. OBECNA FUNKCJA- łańcuchówka	3. MIEJSCOWOŚĆ Miłaków	
4. WŁASNOŚĆ –	5.DATOWANIE:	6. PRZYNALEŻNOŚĆ ADMINISTRACYJNA: GMINA/ POWIAT/ WOJEWÓDZTWO/ Nowe Miasteczko/nowosolski/lubuskie	
		7. ADRES – Miłaków	
		8. NUMER EWID. DZIAŁKI –	
		9. CECHY I WARTOŚCI KULTUROWE-	
		10. INFORMACJA O OCHRONIE	
		11. RODZAJE ZAGROŻEŃ –	
12. STAN ZACHOWANIA	13. DATA WYKONANIA EWIDENCJI 20-10-2010	14. WPISUJĄCY DANE Małgorzata Tarczyńska	

Wkładki do ewidencji: