



# **GMINNA EWIDENCJA ZABYTEKÓW**

## **OBRĘB MIEJSKI- NOWE MIASTECZKO**

nie wpisanych do rejestru zabytków, o walorach zabytkowych

Nowe Miasteczko 2011 r.

zatwierdził:

OBREB MIEJSKI- NOWE MIASTECZKO .....	1
<b>KARTA GMINNEJ EWIDENCJI ZABYTKU- ul. 22 Lipca 1.....</b>	<b>7</b>
1. OBIEKT: przychodnia zdrowia .....	7
<b>KARTA GMINNEJ EWIDENCJI ZABYTKU – ul. Kolejowa 12 .....</b>	<b>8</b>
1. OBIEKT: Poczta Polska.....	8
<b>KARTA GMINNEJ EWIDENCJI ZABYTKU – ul. Polna 2.....</b>	<b>9</b>
1. OBIEKT: plebania .....	9
<b>KARTA GMINNEJ EWIDENCJI ZABYTKU – ul. Marcinkowskiego 1 .....</b>	<b>10</b>
1. OBIEKT: Budynek szkolny .....	10
<b>KARTA GMINNEJ EWIDENCJI ZABYTKU- Pl. Strzelecki 4 .....</b>	<b>11</b>
1. OBIEKT: budynek szkolny.....	11
<b>KARTA GMINNEJ EWIDENCJI ZABYTKU- Plac Strzelecki 4 .....</b>	<b>12</b>
1. OBIEKT: budynek internatu.....	12
<b>KARTA GMINNEJ EWIDENCJI ZABYTKU ul. Lipowa 5.....</b>	<b>13</b>
1. OBIEKT: przedszkole.....	13
<b>KARTA GMINNEJ EWIDENCJI ZABYTKU - ul. Głogowska 15 .....</b>	<b>14</b>
1. OBIEKT: remiza strażacka .....	14
<b>KARTA GMINNEJ EWIDENCJI ZABYTKU ul. 22 Lipca.....</b>	<b>15</b>
1. OBIEKT: mur cmentarza z bramami .....	15
<b>KARTA GMINNEJ EWIDENCJI ZABYTKU- ul. Cmentarna 1.....</b>	<b>16</b>
1. OBIEKT: 1) dom .....	16
<b>KARTA GMINNEJ EWIDENCJI ZABYTKU- ul. Głogowska 2 .....</b>	<b>17</b>
1. OBIEKT: dom.....	17
<b>KARTA GMINNEJ EWIDENCJI ZABYTKU ul. Głogowska 3.....</b>	<b>18</b>
1. OBIEKT: dom.....	18
<b>KARTA GMINNEJ EWIDENCJI ZABYTKU ul. Głogowska 4.....</b>	<b>19</b>
1. OBIEKT: dom.....	19
<b>KARTA GMINNEJ EWIDENCJI ZABYTKU ul. Głogowska 5.....</b>	<b>20</b>
1. OBIEKT: dom.....	20
<b>KARTA GMINNEJ EWIDENCJI ZABYTKU ul. Głogowska 6.....</b>	<b>21</b>
1. OBIEKT: dom.....	21
<b>KARTA GMINNEJ EWIDENCJI ZABYTKU ul. Głogowska 7.....</b>	<b>22</b>
1. OBIEKT: dom.....	22
<b>KARTA GMINNEJ EWIDENCJI ZABYTKU ul. Głogowska 9.....</b>	<b>23</b>
1. OBIEKT: dom.....	23
<b>KARTA GMINNEJ EWIDENCJI ZABYTKU ul. Głogowska 11.....</b>	<b>24</b>
1. OBIEKT: dom.....	24
<b>KARTA GMINNEJ EWIDENCJI ZABYTKU ul. Głogowska 16.....</b>	<b>25</b>
1. OBIEKT: budynek gospodarczy ZSP nr 6.....	25
<b>KARTA GMINNEJ EWIDENCJI ZABYTKU ul. Głogowska 17.....</b>	<b>26</b>
1. OBIEKT: dom.....	26
<b>KARTA GMINNEJ EWIDENCJI ZABYTKU ul. Głogowska 18.....</b>	<b>27</b>

1. OBIEKT: dom.....	27
<b>KARTA GMINNEJ EWIDENCJI ZABYTKU ul. Gołaszyn 12 E .....</b>	<b>28</b>
1. OBIEKT:.....	28
a) budynek stołówki (oficyna) .....	28
b) budynek gospodarczy .....	28
<b>KARTA GMINNEJ EWIDENCJI ZABYTKU ul. Gołaszyn 25 .....</b>	<b>29</b>
1. OBIEKT: dom.....	29
<b>KARTA GMINNEJ EWIDENCJI ZABYTKU ul. Gołaszyn 25 .....</b>	<b>30</b>
1. OBIEKT: stodoła .....	30
<b>KARTA GMINNEJ EWIDENCJI ZABYTKU ul. Gołaszyn 25 .....</b>	<b>31</b>
1. OBIEKT: chlewnia .....	31
<b>KARTA GMINNEJ EWIDENCJI ZABYTKU ul. Gołaszyn 26 .....</b>	<b>32</b>
1. OBIEKT: stodoła .....	32
<b>KARTA GMINNEJ EWIDENCJI ZABYTKU ul. Gołaszyn 26 .....</b>	<b>33</b>
1. OBIEKT: obora.....	33
<b>KARTA GMINNEJ EWIDENCJI ZABYTKU ul. Kolejowa 3 .....</b>	<b>34</b>
1. OBIEKT: dom.....	34
<b>KARTA GMINNEJ EWIDENCJI ZABYTKU ul. Kolejowa 5 .....</b>	<b>35</b>
1. OBIEKT: dom.....	35
<b>KARTA GMINNEJ EWIDENCJI ZABYTKU ul. Kolejowa 6 .....</b>	<b>36</b>
1. OBIEKT: dom.....	36
<b>KARTA GMINNEJ EWIDENCJI ZABYTKU ul. Kolejowa 7 .....</b>	<b>37</b>
1. OBIEKT: dom.....	37
<b>KARTA GMINNEJ EWIDENCJI ZABYTKU ul. Kolejowa 9 .....</b>	<b>38</b>
1. OBIEKT: dom.....	38
<b>KARTA GMINNEJ EWIDENCJI ZABYTKU ul. Kolejowa 11 .....</b>	<b>39</b>
1. OBIEKT: dom.....	39
<b>KARTA GMINNEJ EWIDENCJI ZABYTKU ul. Kolejowa 14 .....</b>	<b>40</b>
1. OBIEKT: dom.....	40
<b>KARTA GMINNEJ EWIDENCJI ZABYTKU ul. Kolejowa 15 .....</b>	<b>41</b>
1. OBIEKT: dom.....	41
<b>KARTA GMINNEJ EWIDENCJI ZABYTKU ul. Kolejowa 19 .....</b>	<b>42</b>
1. OBIEKT: dom.....	42
<b>KARTA GMINNEJ EWIDENCJI ZABYTKU ul. Kościelna 3.....</b>	<b>43</b>
1. OBIEKT: dom.....	43
<b>KARTA GMINNEJ EWIDENCJI ZABYTKU ul. Kościelna 6.....</b>	<b>44</b>
1. OBIEKT: dom.....	44
<b>KARTA GMINNEJ EWIDENCJI ZABYTKU ul. Kościelna 8.....</b>	<b>45</b>
1. OBIEKT: dom.....	45
<b>KARTA GMINNEJ EWIDENCJI ZABYTKU – ul. Kościuszki 3 .....</b>	<b>46</b>
1. OBIEKT: dom.....	46
<b>KARTA GMINNEJ EWIDENCJI ZABYTKU – ul. Kościuszki 6 .....</b>	<b>47</b>
1. OBIEKT: dom.....	47


<b>KARTA GMINNEJ EWIDENCJI ZABYTKU – ul. Kościuszki 8 .....</b>	<b>48</b>
1. OBIEKT: dom.....	48
<b>KARTA GMINNEJ EWIDENCJI ZABYTKU ul. Kościuszki 9 .....</b>	<b>49</b>
1. OBIEKT: dom.....	49
<b>KARTA GMINNEJ EWIDENCJI ZABYTKU – ul. Kościuszki 10 .....</b>	<b>50</b>
1. OBIEKT: dom.....	50
<b>KARTA GMINNEJ EWIDENCJI ZABYTKU – ul. Kościuszki 14 .....</b>	<b>51</b>
1. OBIEKT: dom.....	51
<b>KARTA GMINNEJ EWIDENCJI ZABYTKU – ul. Kościuszki 17 .....</b>	<b>52</b>
1. OBIEKT: dom.....	52
<b>KARTA GMINNEJ EWIDENCJI ZABYTKU – ul. Kościuszki 23 .....</b>	<b>53</b>
1. OBIEKT: dom.....	53
<b>KARTA GMINNEJ EWIDENCJI ZABYTKU – ul. Kościuszki 25 .....</b>	<b>54</b>
1. OBIEKT: dom.....	54
<b>KARTA GMINNEJ EWIDENCJI ZABYTKU – ul. Kościuszki 29 .....</b>	<b>55</b>
1. OBIEKT: dom.....	55
<b>KARTA GMINNEJ EWIDENCJI ZABYTKU – ul. Kościuszki 31 .....</b>	<b>56</b>
1. OBIEKT: dom.....	56
<b>KARTA GMINNEJ EWIDENCJI ZABYTKU – ul. Kościuszki 35 .....</b>	<b>57</b>
1. OBIEKT: dom.....	57
<b>KARTA GMINNEJ EWIDENCJI ZABYTKU ul. 22 Lipca 2.....</b>	<b>58</b>
1. OBIEKT: dom.....	58
<b>KARTA GMINNEJ EWIDENCJI ZABYTKU ul. 22 Lipca 3.....</b>	<b>59</b>
1. OBIEKT: młyn.....	59
<b>KARTA GMINNEJ EWIDENCJI ZABYTKU ul. 22 Lipca 4.....</b>	<b>60</b>
1. OBIEKT: dom.....	60
<b>KARTA GMINNEJ EWIDENCJI ZABYTKU ul. 22 Lipca 5.....</b>	<b>61</b>
1. OBIEKT: dom.....	61
<b>KARTA GMINNEJ EWIDENCJI ZABYTKU ul. 22 Lipca 6.....</b>	<b>62</b>
1. OBIEKT: dom.....	62
<b>KARTA GMINNEJ EWIDENCJI ZABYTKU ul. 22 Lipca 7.....</b>	<b>63</b>
1. OBIEKT: dom.....	63
<b>KARTA GMINNEJ EWIDENCJI ZABYTKU ul. 22 Lipca 8.....</b>	<b>64</b>
1. OBIEKT: dom.....	64
<b>KARTA GMINNEJ EWIDENCJI ZABYTKU ul. 22 Lipca 9.....</b>	<b>65</b>
1. OBIEKT: dom.....	65
<b>KARTA GMINNEJ EWIDENCJI ZABYTKU ul. 22 Lipca 10.....</b>	<b>66</b>
1. OBIEKT: dom.....	66
<b>KARTA GMINNEJ EWIDENCJI ZABYTKU ul. 22 Lipca 11.....</b>	<b>67</b>
1. OBIEKT: dom.....	67
<b>KARTA GMINNEJ EWIDENCJI ZABYTKU ul. 22 Lipca 12.....</b>	<b>68</b>
1. OBIEKT: dom.....	68
<b>KARTA GMINNEJ EWIDENCJI ZABYTKU ul. 22 Lipca 14.....</b>	<b>69</b>

1. OBIEKT: dom.....	69
<b>KARTA GMINNEJ EWIDENCJI ZABYTKU ul. 22 Lipca 16.....</b>	<b>70</b>
1. OBIEKT: dom.....	70
<b>KARTA GMINNEJ EWIDENCJI ZABYTKU – ul. Lipowa 1.....</b>	<b>71</b>
1. OBIEKT: dom.....	71
<b>KARTA GMINNEJ EWIDENCJI ZABYTKU – ul. Lipowa 6.....</b>	<b>72</b>
1. OBIEKT: dom.....	72
<b>KARTA GMINNEJ EWIDENCJI ZABYTKU – ul. Lipowa 7, 9, 11, 13, 15, 17.....</b>	<b>73</b>
1. OBIEKT: domki mieszkalne.....	73
<b>KARTA GMINNEJ EWIDENCJI ZABYTKU – ul. Lipowa, 10, 12, 14, 16, 18, 20.....</b>	<b>74</b>
1. OBIEKT: domki mieszkalne.....	74
<b>KARTA GMINNEJ EWIDENCJI ZABYTKU ul. 3 Maja 1 .....</b>	<b>75</b>
1. OBIEKT: dom.....	75
<b>KARTA GMINNEJ EWIDENCJI ZABYTKU ul. 3 Maja 3 .....</b>	<b>76</b>
1. OBIEKT: dom.....	76
<b>KARTA GMINNEJ EWIDENCJI ZABYTKU – ul. 9 Maja 3 .....</b>	<b>77</b>
1. OBIEKT: dom.....	77
<b>KARTA GMINNEJ EWIDENCJI ZABYTKU – ul. 9 Maja 4 .....</b>	<b>78</b>
1. OBIEKT: dom.....	78
<b>KARTA GMINNEJ EWIDENCJI ZABYTKU – ul. 9 Maja 5 .....</b>	<b>79</b>
1. OBIEKT: dom.....	79
<b>KARTA GMINNEJ EWIDENCJI ZABYTKU – ul. 9 Maja 6 .....</b>	<b>80</b>
1. OBIEKT: dom.....	80
<b>KARTA GMINNEJ EWIDENCJI ZABYTKU – ul. 9 Maja 7 .....</b>	<b>81</b>
1. OBIEKT: dom.....	81
<b>KARTA GMINNEJ EWIDENCJI ZABYTKU – ul. 9 Maja 11 .....</b>	<b>82</b>
1. OBIEKT: dom.....	82
<b>KARTA GMINNEJ EWIDENCJI ZABYTKU – ul. Mickiewicza 1 .....</b>	<b>83</b>
1. OBIEKT: dom.....	83
<b>KARTA GMINNEJ EWIDENCJI ZABYTKU – ul. Mickiewicza 2 .....</b>	<b>84</b>
1. OBIEKT: dom.....	84
<b>KARTA GMINNEJ EWIDENCJI ZABYTKU - - ul. Ogrodowa 3 .....</b>	<b>85</b>
1. OBIEKT: dom.....	85
<b>KARTA GMINNEJ EWIDENCJI ZABYTKU – ul. Paderewskiego 2.....</b>	<b>86</b>
1. OBIEKT: dom.....	86
<b>KARTA GMINNEJ EWIDENCJI ZABYTKU – ul. Paderewskiego 3.....</b>	<b>87</b>
1. OBIEKT: dom.....	87
<b>KARTA GMINNEJ EWIDENCJI ZABYTKU – ul. Paderewskiego 4.....</b>	<b>88</b>
1. OBIEKT: dom.....	88
<b>KARTA GMINNEJ EWIDENCJI ZABYTKU – ul. Paderewskiego 6.....</b>	<b>89</b>
1. OBIEKT: dom.....	89
<b>KARTA GMINNEJ EWIDENCJI ZABYTKU – ul. Paderewskiego 8.....</b>	<b>90</b>
1. OBIEKT: dom.....	90

<b>KARTA GMINNEJ EWIDENCJI ZABYTKU – ul. Podgórna 1</b> .....	<b>91</b>
1. OBIEKT: dom.....	91
<b>KARTA GMINNEJ EWIDENCJI ZABYTKU – ul. Podgórna 10</b> .....	<b>92</b>
1. OBIEKT: dom.....	92
<b>KARTA GMINNEJ EWIDENCJI ZABYTKU – Plac 1 Maja 1</b> .....	<b>93</b>
1. OBIEKT: dom.....	93
<b>KARTA GMINNEJ EWIDENCJI ZABYTKU – Plac 1 Maja 3</b> .....	<b>94</b>
1. OBIEKT: dom.....	94
<b>KARTA GMINNEJ EWIDENCJI ZABYTKU – Plac 1 Maja 4</b> .....	<b>95</b>
1. OBIEKT: dom.....	95
<b>KARTA GMINNEJ EWIDENCJI ZABYTKU – ul. Rynek 1</b> .....	<b>96</b>
1. OBIEKT: stróżówka .....	96
<b>KARTA GMINNEJ EWIDENCJI ZABYTKU – ul. Rynek 19</b> .....	<b>97</b>
1. OBIEKT: dom.....	97
<b>KARTA GMINNEJ EWIDENCJI ZABYTKU – ul. Słowackiego 1</b> .....	<b>98</b>
1. OBIEKT: dom.....	98
1. OBIEKT: budynek gospodarczy .....	99
<b>KARTA GMINNEJ EWIDENCJI ZABYTKU – ul. Słowackiego 5</b> .....	<b>100</b>
1. OBIEKT: dom.....	100
<b>KARTA GMINNEJ EWIDENCJI ZABYTKU – ul. Słowackiego 14</b> .....	<b>101</b>
1. OBIEKT: dom.....	101
<b>KARTA GMINNEJ EWIDENCJI ZABYTKU – ul. Szosa Bytomska 7</b> .....	<b>102</b>
1. OBIEKT: dom.....	102
<b>KARTA GMINNEJ EWIDENCJI ZABYTKU– ul. Wojska Polskiego 5</b> .....	<b>103</b>
1. OBIEKT: dom.....	103
<b>KARTA GMINNEJ EWIDENCJI ZABYTKU– ul. Wojska Polskiego 6</b> .....	<b>104</b>
1. OBIEKT: dom.....	104
<b>KARTA GMINNEJ EWIDENCJI ZABYTKU– ul. Wojska Polskiego 9</b> .....	<b>105</b>
1. OBIEKT: dom.....	105
<b>KARTA GMINNEJ EWIDENCJI ZABYTKU– ul. Wojska Polskiego 11</b> .....	<b>106</b>
1. OBIEKT: dom.....	106
<b>KARTA GMINNEJ EWIDENCJI ZABYTKU– ul. Zielona 1</b> .....	<b>107</b>
1. OBIEKT: dom.....	107

Nr karty 1		KARTA GMINNEJ EWIDENCJI ZABYTKU- ul. 22 Lipca 1	
1. OBIEKT: <b>przychodnia zdrowia</b>	2. OBECNA FUNKCJA- <b>obecnie budynek nie użytkowany</b>	3. MIEJSCOWOŚĆ <b>Nowe Miasteczko</b>	
4. WŁASNOŚĆ – <b>Gmina Nowe Miasteczko</b>	5.DATOWANIE: <b>1 ćw. XX r.</b>	6. PRZYNALEŻNOŚĆ ADMINISTRACYJNA: GMINA/ POWIAT/ WOJEWÓDZTWO/ <b>Nowe Miasteczko/nawasolski/lubuskie</b>	
		7. ADRES – <b>ul. 22 Lipca 1</b>	
		8. NUMER EWID. DZIAŁKI – <b>481</b>	
		9. CECHY I WARTOŚCI KULTUROWE- Murowana z cegły.	
		10. INFORMACJA O OCHRONIE	
		11. RODZAJE ZAGROŻEŃ – <b>brak</b>	
12. STAN ZACHOWANIA dobry	13. DATA WYKONANIA EWIDENCJI 01-07-2010	14. WPISUJĄCY DANE Małgorzata Tarczyńska	

Wkładki do ewidencji:

Nr karty 2		KARTA GMINNEJ EWIDENCJI ZABYTKU – ul. Kolejowa 12	
1. OBIEKT: <b>Poczta Polska</b>	2. OBECNA FUNKCJA- <b>mieszkalno-usługowa</b>	3. MIEJSCOWOŚĆ <b>Nowe Miasteczko</b>	
4. WŁASNOŚĆ – <b>Poczta Polska S.A.</b>	5. DATOWANIE: <b>k. XIX w.</b>	6. PRZYNALEŻNOŚĆ ADMINISTRACYJNA: GMINA/ POWIAT/ WOJEWÓDZTWO/ <b>Nowe Miasteczko/nawasolski/lubuskie</b>	
		7. ADRES – <b>ul. Kolejowa 12</b>	
		8. NUMER EWID. DZIAŁKI – <b>243</b>	
		9. CECHY I WARTOŚCI KULTUROWE- Murowana z cegły.	
		10. INFORMACJA O OCHRONIE	
		11. RODZAJE ZAGROZEŃ – <b>brak</b>	
12. STAN ZACHOWANIA dobry	13. DATA WYKONANIA EWIDENCJI <b>01-07-2010</b>	14. WPISUJĄCY DANE Małgorzata Tarczyńska	

Wkładki do ewidencji:



Nr karty 3		KARTA GMINNEJ EWIDENCJI ZABYTKU – ul. Polna 2	
1. OBIEKT: <b>plebania</b>	2. OBECNA FUNKCJA- <b>mieszkalna</b>	3. MIEJSCOWOŚĆ- <b>Nowe Miasteczko</b>	
4. WŁASNOŚĆ – <b>Parafia Rzymsko-katolicka p.w. św. Marii Magdaleny</b>	5. DATOWANIE: <b>1811 r.</b>	6. PRZYNALEŻNOŚĆ ADMINISTRACYJNA: GMINA/ POWIAT/ WOJEWÓDZTWO/ <b>Nowe Miasteczko/nowosolski/lubuskie</b>	
		7. ADRES – <b>ul. Polna 2</b>	
		8. NUMER EWID. DZIAŁKI – <b>251</b>	
		9. CECHY I WARTOŚCI KULTUROWE- Murowana z cegły. Remont elewacji w 2010 r.	
		10. INFORMACJA O OCHRONIE	
		11. RODZAJE ZAGROŻEŃ – <b>brak</b>	
12. STAN ZACHOWANIA b. dobry	13. DATA WYKONANIA EWIDENCJI 01-07-2010	14. WPISUJĄCY DANE Małgorzata Tarczyńska	

Wkładki do ewidencji:

Nr karty 4		KARTA GMINNEJ EWIDENCJI ZABYTKU – ul. Marcinkowskiego 1	
1. OBIEKT: <b>Budynek szkolny</b>	2. OBECNA FUNKCJA- <b>zakład publiczny – Zespół Szkół nr 1</b>	3. MIEJSCOWOŚĆ: <b>Nowe Miasteczko</b>	
4. WŁASNOŚĆ – <b>Gmina Nowe Miasteczko</b>	5. DATOWANIE: <b>ok. 1930</b>	6. PRZYNALEŻNOŚĆ ADMINISTRACYJNA: GMINA/ POWIAT/ WOJEWÓDZTWO/ <b>Nowe Miasteczko/nawasolski/lubuskie</b>	
		7. ADRES – <b>ul. Marcinkowskiego 1</b>	
		8. NUMER EWID. DZIAŁKI – <b>370</b>	
		9. CECHY I WARTOŚCI KULTUROWE- Murowany z cegły, w latach 1998-2000 dobudowano łączniki pomiędzy szkołą a zespołem sanitarnym, wymieniono okna drewniane na PCV.	
		10. INFORMACJA O OCHRONIE	
		11. RODZAJE ZAGROZEŃ – <b>brak</b>	
12. STAN ZACHOWANIA dobry	13. DATA WYKONANIA EWIDENCJI 28-07-2010	14. WPISUJĄCY DANE Małgorzata Tarczyńska	


Wkładki do ewidencji:

Nr karty 5		KARTA GMINNEJ EWIDENCJI ZABYTKU- Pl. Strzelecki 4	
1. OBIEKT: <b>budynek szkolny</b>	2. OBECNA FUNKCJA- <b>zakład publiczny – Zespół Szkół Ponadgimnazjalnych nr 6</b>	3. MIEJSCOWOŚĆ: <b>Nowe Miasteczko</b>	
4. WŁASNOŚĆ – <b>Starostwo Powiatowe w Nowej Soli</b>	5.DATOWANIE: <b>2 poł. XIX w.</b>	6. PRZYNALEŻNOŚĆ ADMINISTRACYJNA: GMINA/ POWIAT/ WOJEWÓDZTWO/ <b>Nowe Miasteczko/nawasolski/lubuskie</b>	
		7. ADRES – <b>Plac Strzelecki 2</b>	
		8. NUMER EWID. DZIAŁKI – <b>130/3</b>	
		9. CECHY I WARTOŚCI KULTUROWE- Murowany z cegły.	
		10. INFORMACJA O OCHRONIE	
		11. RODZAJE ZAGROŻEŃ – <b>wymaga remontu elewacji</b>	
12. STAN ZACHOWANIA dobry	13. DATA WYKONANIA EWIDENCJI 30-07-2010	14. WPISUJĄCY DANE Małgorzata Tarczyńska	

Wkładki do ewidencji:

Nr karty 6		KARTA GMINNEJ EWIDENCJI ZABYTKU- Plac Strzelecki 4	
1. OBIEKT: <b>budynek internatu</b>	2. OBECNA FUNKCJA- <b>zakład publiczny – Zespół Szkół Ponadgimnazjalnych nr 6 (mieszkania służbowe)</b>	3. MIEJSCOWOŚĆ: <b>Nowe Miasteczko</b>	
4. WŁASNOŚĆ – <b>Starosta Nowosolski</b>	5. DATOWANIE: <b>pocz. XX w.</b>	6. PRZYNALEŻNOŚĆ ADMINISTRACYJNA: GMINA/ POWIAT/ WOJEWÓDZTWO/ <b>Nowe Miasteczko/nawasolski/lubuskie</b>	
		7. ADRES – <b>Plac Strzelecki 4</b>	
		8. NUMER EWID. DZIAŁKI – <b>130/3</b>	
		9. CECHY I WARTOŚCI KULTUROWE- Murowany z cegły.	
		10. INFORMACJA O OCHRONIE	
		11. RODZAJE ZAGROŻEŃ – <b>wymaga remontu elewacji</b>	
12. STAN ZACHOWANIA dobry	13. DATA WYKONANIA EWIDENCJI 28-07-2010	14. WPISUJĄCY DANE Małgorzata Tarczyńska	


Wkładki do ewidencji:

Nr karty 7		KARTA GMINNEJ EWIDENCJI ZABYTKU ul. Lipowa 5	
1. OBIEKT: <b>przedszkole</b>	2. OBECNA FUNKCJA- <b>zakład publiczny</b>	3. MIEJSCOWOŚĆ: <b>Nowe Miasteczko</b>	
4. WŁASNOŚĆ – <b>Gmina Nowe Miasteczko</b>	5. DATOWANIE: <b>1 ćw. XX w.</b>	6. PRZYNALEŻNOŚĆ ADMINISTRACYJNA: GMINA/ POWIAT/ WOJEWÓDZTWO/ <b>Nowe Miasteczko/nawasolski/lubuskie</b>	
		7. ADRES – <b>ul. Lipowa 5</b>	
		8. NUMER EWID. DZIAŁKI – <b>501</b>	
		9. CECHY I WARTOŚCI KULTUROWE- Murowany z cegły. Remont dachu, wymiana okien, remont elewacji w 2005 r.	
		10. INFORMACJA O OCHRONIE	
11. RODZAJE ZAGROŻEŃ – <b>brak</b>			
12. STAN ZACHOWANIA bardzo dobry	13. DATA WYKONANIA EWIDENCJI <b>28-07-2010</b>	14. WPISUJĄCY DANE Małgorzata Tarczyńska	


Wkładki do ewidencji:

Nr karty 8		KARTA GMINNEJ EWIDENCJI ZABYTKU - ul. Głogowska 15	
1. OBIEKT: <b>remiza strażacka</b>	2. OBECNA FUNKCJA- <b>administracyjna</b>	3. MIEJSCOWOŚĆ: <b>Nowe Miasteczko</b>	
4. WŁASNOŚĆ – <b>Gmina Nowe Miasteczko</b>	5. DATOWANIE: <b>1 ćw. XX w.</b>	6. PRZYNALEŻNOŚĆ ADMINISTRACYJNA: GMINA/ POWIAT/ WOJEWÓDZTWO/ <b>Nowe Miasteczko/nowosolski/lubuskie</b>	
		7. ADRES – <b>ul. Głogowska 15</b>	
		8. NUMER EWID. DZIAŁKI – <b>181</b>	
		9. CECHY I WARTOŚCI KULTUROWE- Murowany z cegły.	
		10. INFORMACJA O OCHRONIE	
		11. RODZAJE ZAGROŻEŃ – <b>brak</b>	
12. STAN ZACHOWANIA dobry	13. DATA WYKONANIA EWIDENCJI <b>27-07-2010</b>	14. WPISUJĄCY DANE Małgorzata Tarczyńska	

Wkładki do ewidencji:


Nr karty 9		KARTA GMINNEJ EWIDENCJI ZABYTKU ul. 22 Lipca	
1. OBIEKT: <b>mur cmentarza z bramami</b>	2. OBECNA FUNKCJA- <b>cmentarz komunalny</b>	3. MIEJSCOWOŚĆ: <b>Nowe Miasteczko</b>	
4. WŁASNOŚĆ – <b>Gmina Nowe Miasteczko</b>	5. DATOWANIE: <b>pocz. XIX w.</b>	6. PRZYNALEŻNOŚĆ ADMINISTRACYJNA: GMINA/ POWIAT/ WOJEWÓDZTWO/ <b>Nowe Miasteczko/nowosolski/lubuskie</b>	
		7. ADRES – <b>ul. 22 Lipca</b>	
		8. NUMER EWID. DZIAŁKI – <b>381</b>	
		9. CECHY I WARTOŚCI KULTUROWE- Murowany z kamienia.	
		10. INFORMACJA O OCHRONIE	
		11. RODZAJE ZAGROŻEŃ – <b>brak</b>	
12. STAN ZACHOWANIA dobry	13. DATA WYKONANIA EWIDENCJI 27-07-2010	14. WPISUJĄCY DANE Małgorzata Tarczyńska	

Wkładki do ewidencji:


Nr karty 10		KARTA GMINNEJ EWIDENCJI ZABYTKU- ul. Cmentarna 1	
1. OBIEKT: 1) dom 2) budynek gospodarczy	2. OBECNA FUNKCJA- 1) mieszkalna 2) budynek gospodarczy	3. MIEJSCOWOŚĆ: <b>Nowe Miasteczko</b>	
4. WŁASNOŚĆ – <b>prywatna</b>	5. DATOWANIE: <b>XIX/XX w.</b>	6. PRZYNALEŻNOŚĆ ADMINISTRACYJNA: GMINA/ POWIAT/ WOJEWÓDZTWO/ <b>Nowe Miasteczko/nawasolski/lubuskie</b>	
 <p>budynek gospodarczy (dawniej nr 1a)</p>		7. ADRES – <b>ul. Cmentarna 1</b>	
		8. NUMER EWID. DZIAŁKI – <b>409</b>	
		9. CECHY I WARTOŚCI KULTUROWE- Murowany z cegły.	
		10. INFORMACJA O OCHRONIE	
		11. RODZAJE ZAGROŻEŃ – <b>brak</b>	
12. STAN ZACHOWANIA dobry	13. DATA WYKONANIA EWIDENCJI <b>27-07-2010</b>	14. WPISUJĄCY DANE Małgorzata Tarczyńska	

Wkładki do ewidencji:



Nr karty 11		KARTA GMINNEJ EWIDENCJI ZABYTKU- ul. Głogowska 2	
1. OBIEKT: <b>dom</b>	2. OBECNA FUNKCJA- <b>mieszkalna</b>	3. MIEJSCOWOŚĆ: <b>Nowe Miasteczko</b>	
4. WŁASNOŚĆ – <b>współwłasność</b>	5. DATOWANIE: <b>pocz. XIX w.</b>	6. PRZYNALEŻNOŚĆ ADMINISTRACYJNA: GMINA/ POWIAT/ WOJEWÓDZTWO/ <b>Nowe Miasteczko/nawasolski/lubuskie</b>	
		7. ADRES – <b>ul. Głogowska 2</b>	
		8. NUMER EWID. DZIAŁKI – <b>456/1</b>	
		9. CECHY I WARTOŚCI KULTUROWE- Murowany z cegły.	
		10. INFORMACJA O OCHRONIE	
		11. RODZAJE ZAGROŻEŃ – <b>wymaga remontu/pielęgnacji</b>	
12. STAN ZACHOWANIA zaniedbany	13. DATA WYKONANIA EWIDENCJI <b>27-07-210</b>	14. WPISUJĄCY DANE Małgorzata Tarczyńska	

Wkładki do ewidencji:

Nr karty 12		KARTA GMINNEJ EWIDENCJI ZABYTKU ul. Głogowska 3	
1. OBIEKT: <b>dom</b>	2. OBECNA FUNKCJA- <b>mieszkalno-usługowa</b>	3. MIEJSCOWOŚĆ: <b>Nowe Miasteczko</b>	
4. WŁASNOŚĆ – <b>współwłasność</b>	5. DATOWANIE: <b>XIX/XX w.</b>	6. PRZYNALEŻNOŚĆ ADMINISTRACYJNA: GMINA/ POWIAT/ WOJEWÓDZTWO/ <b>Nowe Miasteczko/nawasolski/lubuskie</b>	
		7. ADRES – <b>ul. Głogowska 3</b>	
		8. NUMER EWID. DZIAŁKI – <b>229/2</b>	
		9. CECHY I WARTOŚCI KULTUROWE- Murowany z cegły.	
		10. INFORMACJA O OCHRONIE	
11. RODZAJE ZAGROŻEŃ – <b>brak</b>			
12. STAN ZACHOWANIA dobry	13. DATA WYKONANIA EWIDENCJI 27-07-2010	14. WPISUJĄCY DANE Małgorzata Tarczyńska	


Wkładki do ewidencji:

Nr karty 13		KARTA GMINNEJ EWIDENCJI ZABYTKU ul. Głogowska 4	
1. OBIEKT: <b>dom</b>	2. OBECNA FUNKCJA- <b>mieszkalna</b>	3. MIEJSCOWOŚĆ: <b>Nowe Miasteczko</b>	
4. WŁASNOŚĆ – <b>współwłasność</b>	5. DATOWANIE: <b>2 poł. XIX w.</b>	6. PRZYNALEŻNOŚĆ ADMINISTRACYJNA: GMINA/ POWIAT/ WOJEWÓDZTWO/ <b>Nowe Miasteczko/nawasolski/lubuskie</b>	
		7. ADRES – <b>ul. Głogowska 4</b>	
		8. NUMER EWID. DZIAŁKI – <b>464/1</b>	
		9. CECHY I WARTOŚCI KULTUROWE- Murowany z cegły.	
		10. INFORMACJA O OCHRONIE	
		11. RODZAJE ZAGROŻEŃ – <b>brak</b>	
12. STAN ZACHOWANIA dobry	13. DATA WYKONANIA EWIDENCJI 27-07-2010	14. WPISUJĄCY DANE Małgorzata Tarczyńska	

Wkładki do ewidencji:

Nr karty 14		KARTA GMINNEJ EWIDENCJI ZABYTKU ul. Głogowska 5	
1. OBIEKT: <b>dom</b>	2. OBECNA FUNKCJA- <b>mieszkalno-usługowa</b>	3. MIEJSCOWOŚĆ: <b>Nowe Miasteczko</b>	
4. WŁASNOŚĆ – <b>współwłasność</b>	5. DATOWANIE: <b>2 poł. XIX w.</b>	6. PRZYNALEŻNOŚĆ ADMINISTRACYJNA: GMINA/ POWIAT/ WOJEWÓDZTWO/ <b>Nowe Miasteczko/nawasolski/lubuskie</b>	
		7. ADRES – <b>ul. Głogowska 5</b>	
		8. NUMER EWID. DZIAŁKI – <b>223/2</b>	
		9. CECHY I WARTOŚCI KULTUROWE- Murowany z cegły.	
		10. INFORMACJA O OCHRONIE	
		11. RODZAJE ZAGROŻEŃ – <b>brak</b>	
12. STAN ZACHOWANIA dobry	13. DATA WYKONANIA EWIDENCJI 27-07-2010	14. WPISUJĄCY DANE Małgorzata Tarczyńska	

Wkładki do ewidencji:

Nr karty 15		KARTA GMINNEJ EWIDENCJI ZABYTKU ul. Głogowska 6	
1. OBIEKT: <b>dom</b>	2. OBECNA FUNKCJA- <b>mieszkalna</b>	3. MIEJSCOWOŚĆ: <b>Nowe Miasteczko</b>	
4. WŁASNOŚĆ – <b>współwłasność</b>	5. DATOWANIE: <b>ok. poł. XIX w.</b>	6. PRZYNALEŻNOŚĆ ADMINISTRACYJNA: GMINA/ POWIAT/ WOJEWÓDZTWO/ <b>Nowe Miasteczko/nawasolski/lubuskie</b>	
		7. ADRES – <b>ul. Głogowska 6</b>	
		8. NUMER EWID. DZIAŁKI – <b>465</b>	
		9. CECHY I WARTOŚCI KULTUROWE- Murowany z cegły.	
		10. INFORMACJA O OCHRONIE	
		11. RODZAJE ZAGROŻEŃ – <b>brak</b>	
12. STAN ZACHOWANIA dobry	13. DATA WYKONANIA EWIDENCJI 27-07-2010	14. WPISUJĄCY DANE Małgorzata Tarczyńska	

Wkładki do ewidencji:

Nr karty 16		KARTA GMINNEJ EWIDENCJI ZABYTKU ul. Głogowska 7	
1. OBIEKT: <b>dom</b>	2. OBECNA FUNKCJA- <b>mieszkalno-usługowa</b>	3. MIEJSCOWOŚĆ: <b>Nowe Miasteczko</b>	
4. WŁASNOŚĆ – <b>współwłasność</b>	5. DATOWANIE: <b>pocz. XX w.</b>	6. PRZYNALEŻNOŚĆ ADMINISTRACYJNA: GMINA/ POWIAT/ WOJEWÓDZTWO/ <b>Nowe Miasteczko/nowosolski/lubuskie</b>	
		7. ADRES – <b>ul. Głogowska 7</b>	
		8. NUMER EWID. DZIAŁKI – <b>222</b>	
		9. CECHY I WARTOŚCI KULTUROWE- Murowany z cegły.	
		10. INFORMACJA O OCHRONIE	
		11. RODZAJE ZAGROŻEŃ – <b>brak</b>	
12. STAN ZACHOWANIA dobry	13. DATA WYKONANIA EWIDENCJI 27-07-2010	14. WPISUJĄCY DANE Małgorzata Tarczyńska	

Wkładki do ewidencji:

Nr karty 17		KARTA GMINNEJ EWIDENCJI ZABYTKU ul. Głogowska 9	
1. OBIEKT: <b>dom</b>	2. OBECNA FUNKCJA- <b>mieszkalna</b>	3. MIEJSCOWOŚĆ: <b>Nowe Miasteczko</b>	
4. WŁASNOŚĆ – <b>współwłasność</b>	5. DATOWANIE: <b>1 poł. XIX w.</b>	6. PRZYNALEŻNOŚĆ ADMINISTRACYJNA: GMINA/ POWIAT/ WOJEWÓDZTWO/ <b>Nowe Miasteczko/nowosolski/lubuskie</b>	
		7. ADRES – <b>ul. Głogowska 9</b>	
		8. NUMER EWID. DZIAŁKI – <b>221</b>	
		9. CECHY I WARTOŚCI KULTUROWE- Murowany z cegły.	
		10. INFORMACJA O OCHRONIE	
		11. RODZAJE ZAGROŻEŃ – <b>wymaga remontu/pielęgnacji</b>	
12. STAN ZACHOWANIA dobry	13. DATA WYKONANIA EWIDENCJI 27-07-2010	14. WPISUJĄCY DANE Małgorzata Tarczyńska	

Wkładki do ewidencji:

Nr karty 18		KARTA GMINNEJ EWIDENCJI ZABYTKU ul. Głogowska 11	
1. OBIEKT: <b>dom</b>	2. OBECNA FUNKCJA- <b>mieszkalna</b>	3. MIEJSCOWOŚĆ: <b>Nowe Miasteczko</b>	
4. WŁASNOŚĆ – <b>prywatna</b>	5. DATOWANIE: <b>1 poł. XIX w.</b>	6. PRZYNALEŻNOŚĆ ADMINISTRACYJNA: GMINA/ POWIAT/ WOJEWÓDZTWO/ <b>Nowe Miasteczko/nawasolski/lubuskie</b>	
		7. ADRES – <b>ul. Głogowska 11</b>	
		8. NUMER EWID. DZIAŁKI – <b>187</b>	
		9. CECHY I WARTOŚCI KULTUROWE- Murowany z cegły.	
		10. INFORMACJA O OCHRONIE	
		11. RODZAJE ZAGROŻEŃ – <b>brak</b>	
12. STAN ZACHOWANIA dobry	13. DATA WYKONANIA EWIDENCJI <b>27-07-2010</b>	14. WPISUJĄCY DANE Małgorzata Tarczyńska	

Wkładki do ewidencji:



Nr karty 19		KARTA GMINNEJ EWIDENCJI ZABYTKU ul. Głogowska 16	
1. OBIEKT: <b>budynek gospodarczy ZSP nr 6</b>	2. OBECNA FUNKCJA- <b>gospodarcza</b>	3. MIEJSCOWOŚĆ: <b>Nowe Miasteczko</b>	
4. WŁASNOŚĆ – <b>Starosta Nowosolski</b>	5. DATOWANIE: <b>XIX/XX</b>	6. PRZYNALEŻNOŚĆ ADMINISTRACYJNA: GMINA/ POWIAT/ WOJEWÓDZTWO/ <b>Nowe Miasteczko/nawasolski/lubuskie</b>	
		7. ADRES – <b>ul. Głogowska 16</b>	
		8. NUMER EWID. DZIAŁKI – <b>468</b>	
		9. CECHY I WARTOŚCI KULTUROWE- Murowany z cegły.	
		10. INFORMACJA O OCHRONIE	
		11. RODZAJE ZAGROŻEŃ – <b>wymaga remontu</b>	
12. STAN ZACHOWANIA dobry	13. DATA WYKONANIA EWIDENCJI 01-07-210	14. WPISUJĄCY DANE Małgorzata Tarczyńska	

Wkładki do ewidencji:

Nr karty 20		KARTA GMINNEJ EWIDENCJI ZABYTKU ul. Głogowska 17	
1. OBIEKT: <b>dom</b>	2. OBECNA FUNKCJA- <b>mieszkalna</b>	3. MIEJSCOWOŚĆ: <b>Nowe Miasteczko</b>	
4. WŁASNOŚĆ – <b>prywatna</b>	5.DATOWANIE: <b>XIX w.</b>	6. PRZYNALEŻNOŚĆ ADMINISTRACYJNA: GMINA/ POWIAT/ WOJEWÓDZTWO/ <b>Nowe Miasteczko/nawasolski/lubuskie</b>	
		7. ADRES – <b>ul. Głogowska 17</b>	
		8. NUMER EWID. DZIAŁKI – <b>180</b>	
		9. CECHY I WARTOŚCI KULTUROWE- Murowany z cegły.	
		10. INFORMACJA O OCHRONIE	
		11. RODZAJE ZAGROŻEŃ – <b>brak</b>	
12. STAN ZACHOWANIA dobry	13. DATA WYKONANIA EWIDENCJI <b>27-07-2010</b>	14. WPISUJĄCY DANE Małgorzata Tarczyńska	


Wkładki do ewidencji:

Nr karty 21		KARTA GMINNEJ EWIDENCJI ZABYTKU ul. Głogowska 18	
1. OBIEKT: <b>dom</b>	2. OBECNA FUNKCJA- <b>mieszkalna</b>	3. MIEJSCOWOŚĆ: <b>Nowe Miasteczko</b>	
4. WŁASNOŚĆ – <b>ZEFAM</b>	5. DATOWANIE: <b>XIX/XX</b>	6. PRZYNALEŻNOŚĆ ADMINISTRACYJNA: GMINA/ POWIAT/ WOJEWÓDZTWO/ <b>Nowe Miasteczko/nawasolski/lubuskie</b>	
		7. ADRES – <b>ul. Głogowska 18</b>	
		8. NUMER EWID. DZIAŁKI – <b>474/3</b>	
		9. CECHY I WARTOŚCI KULTUROWE- Murowany z cegły.	
		10. INFORMACJA O OCHRONIE	
		11. RODZAJE ZAGROŻEŃ – <b>wymaga remontu/pielęgnacji</b>	
12. STAN ZACHOWANIA zaniedbany	13. DATA WYKONANIA EWIDENCJI <b>01-07-210</b>	14. WPISUJĄCY DANE Małgorzata Tarczyńska	


Wkładki do ewidencji:

Nr karty 22		KARTA GMINNEJ EWIDENCJI ZABYTKU ul. Gołaszyn 12 E	
1. OBIEKT: a) <b>budynek stołówki (oficyna)</b> b) <b>budynek gospodarczy</b>		2. OBECNA FUNKCJA: a) <b>mieszkalna</b> b) <b>gospodarcza</b>	
3. MIEJSCOWOŚĆ: <b>Nowe Miasteczko</b>		4. WŁASNOŚĆ – <b>prywatna</b>	
5. DATOWANIE: <b>XIX/XX r.</b>		6. PRZYNALEŻNOŚĆ ADMINISTRACYJNA: GMINA/ POWIAT/ WOJEWÓDZTWO/ <b>Nowe Miasteczko/nowosolski/lubuskie</b>	
		7. ADRES – <b>ul. Gołaszyn 12 E</b>	
		8. NUMER EWID. DZIAŁKI – <b>389/2, 389/3</b>	
		9. CECHY I WARTOŚCI KULTUROWE- <b>Murowany z cegły</b>	
		10. INFORMACJA O OCHRONIE	
		11. RODZAJE ZAGROŻEŃ – <b>wymaga remontu</b>	
12. STAN ZACHOWANIA zaniedbany	13. DATA WYKONANIA EWIDENCJI 28-07-2010	14. WPISUJĄCY DANE Małgorzata Tarczyńska	

Wkładki do ewidencji:

Nr karty 23		KARTA GMINNEJ EWIDENCJI ZABYTKU ul. Gołaszyn 25	
1. OBIEKT: dom	2. OBECNA FUNKCJA- mieszkalna	3. MIEJSCOWOŚĆ : Nowe Miasteczko	
4. WŁASNOŚĆ – współwłasność osób fizycznych	5. DATOWANIE: XIX/XX r.	6. PRZYNALEŻNOŚĆ ADMINISTRACYJNA: GMINA/ POWIAT/ WOJEWÓDZTWO/ Nowe Miasteczko/nowosolski/lubuskie	
		7. ADRES – ul. Gołaszyn 25	
		8. NUMER EWID. DZIAŁKI – 307/1	
		9. CECHY I WARTOŚCI KULTUROWE- Murowany z cegły,	
		10. INFORMACJA O OCHRONIE	
		11. RODZAJE ZAGROŻEŃ – wymaga remontu/pielęgnacji	
12. STAN ZACHOWANIA dobry	13. DATA WYKONANIA EWIDENCJI 27-07-2010	14. WPISUJĄCY DANE Małgorzata Tarczyńska	

Wkładki do ewidencji:

Nr karty 24		KARTA GMINNEJ EWIDENCJI ZABYTKU ul. Gołaszyn 25	
1. OBIEKT: <b>stodoła</b>	2. OBECNA FUNKCJA- <b>budynek gospodarczy</b>	3. MIEJSCOWOŚĆ: <b>Nowe Miasteczko</b>	
4. WŁASNOŚĆ – <b>współwłasność osób fizycznych</b>	5. DATOWANIE: <b>XIX/XX r.</b>	6. PRZYNALEŻNOŚĆ ADMINISTRACYJNA: GMINA/ POWIAT/ WOJEWÓDZTWO/ <b>Nowe Miasteczko/nowosolski/lubuskie</b>	
		7. ADRES – <b>ul. Gołaszyn 25</b>	
		8. NUMER EWID. DZIAŁKI – <b>307/1, 307/2</b>	
		9. CECHY I WARTOŚCI KULTUROWE- Murowana z cegły.	
		10. INFORMACJA O OCHRONIE	
		11. RODZAJE ZAGROŻEŃ – <b>wymaga remontu/pielęgnacji</b>	
12. STAN ZACHOWANIA dobry	13. DATA WYKONANIA EWIDENCJI 27-07-2010	14. WPISUJĄCY DANE Małgorzata Tarczyńska	

Wkładki do ewidencji:


Nr karty 25		KARTA GMINNEJ EWIDENCJI ZABYTKU ul. Gołaszyn 25	
1. OBIEKT: <b>chlewnia</b>	2. OBECNA FUNKCJA- <b>budynek gospodarczy</b>	3. MIEJSCOWOŚĆ: <b>Nowe Miasteczko</b>	
4. WŁASNOŚĆ – <b>prywatna</b>	5. DATOWANIE: <b>XIX/XX r.</b>	6. PRZYNALEŻNOŚĆ ADMINISTRACYJNA: GMINA/ POWIAT/ WOJEWÓDZTWO/ <b>Nowe Miasteczko/nawasolski/lubuskie</b>	
		7. ADRES – <b>ul. Gołaszyn 25</b>	
		8. NUMER EWID. DZIAŁKI – <b>307/2</b>	
		9. CECHY I WARTOŚCI KULTUROWE- Murowana z cegły.	
		10. INFORMACJA O OCHRONIE	
		11. RODZAJE ZAGROŻEŃ – <b>wymaga remontu/pielęgnacji</b>	
12. STAN ZACHOWANIA dobry	13. DATA WYKONANIA EWIDENCJI <b>27-07-2010</b>	14. WPISUJĄCY DANE Małgorzata Tarczyńska	

Wkładki do ewidencji:


Nr karty 26		KARTA GMINNEJ EWIDENCJI ZABYTKU ul. Gołaszyn 26	
1. OBIEKT: <b>stodoła</b>	2. OBECNA FUNKCJA- <b>budynek gospodarczy</b>	3. MIEJSCOWOŚĆ: <b>Nowe Miasteczko</b>	
4. WŁASNOŚĆ – <b>prywatna</b>	5.DATOWANIE: <b>XIX/XX r.</b>	6. PRZYNALEŻNOŚĆ ADMINISTRACYJNA: GMINA/ POWIAT/ WOJEWÓDZTWO/ <b>Nowe Miasteczko/nowosolski/lubuskie</b>	
		7. ADRES – <b>ul. Gołaszyn 26</b>	
		8. NUMER EWID. DZIAŁKI – <b>305/2</b>	
		9. CECHY I WARTOŚCI KULTUROWE- Murowana z cegły, górna część z drewna.	
		10. INFORMACJA O OCHRONIE	
		11. RODZAJE ZAGROŻEŃ – <b>wymaga remontu/pielęgnacji</b>	
12. STAN ZACHOWANIA zaniedbany	13. DATA WYKONANIA EWIDENCJI <b>27-07-2010</b>	14. WPISUJĄCY DANE Małgorzata Tarczyńska	

Wkładki do ewidencji:



Nr karty 27		KARTA GMINNEJ EWIDENCJI ZABYTKU ul. Gołaszyn 26	
1. OBIEKT: <b>obora</b>	2. OBECNA FUNKCJA- <b>budynek gospodarczy</b>	3. MIEJSCOWOŚĆ: <b>Nowe Miasteczko</b>	
4. WŁASNOŚĆ – <b>prywatna</b>	5.DATOWANIE: <b>XIX/XX r.</b>	6. PRZYNALEŻNOŚĆ ADMINISTRACYJNA: GMINA/ POWIAT/ WOJEWÓDZTWO/ <b>Nowe Miasteczko/nawasolski/lubuskie</b>	
		7. ADRES – <b>ul. Gołaszyn 26</b>	
		8. NUMER EWID. DZIAŁKI – <b>305/2</b>	
		9. CECHY I WARTOŚCI KULTUROWE- Murowana z cegły.	
		10. INFORMACJA O OCHRONIE	
		11. RODZAJE ZAGROŻEŃ – <b>Wymaga remontu/pielęgnacji</b>	
12. STAN ZACHOWANIA zaniedbany	13. DATA WYKONANIA EWIDENCJI <b>27-07-2010</b>	14. WPISUJĄCY DANE Małgorzata Tarczyńska	

Wkładki do ewidencji:

Nr karty 28		KARTA GMINNEJ EWIDENCJI ZABYTKU ul. Kolejowa 3	
1. OBIEKT: <b>dom</b>	2. OBECNA FUNKCJA- <b>mieszkalna</b>	3. MIEJSCOWOŚĆ: <b>Nowe Miasteczko</b>	
4. WŁASNOŚĆ – <b>współwłasność</b>	5. DATOWANIE: <b>1 poł. XIX w.</b>	6. PRZYNALEŻNOŚĆ ADMINISTRACYJNA: GMINA/ POWIAT/ WOJEWÓDZTWO/ <b>Nowe Miasteczko/nowosolski/lubuskie</b>	
		7. ADRES – <b>ul. Kolejowa 3</b>	
		8. NUMER EWID. DZIAŁKI – <b>432</b>	
		9. CECHY I WARTOŚCI KULTUROWE- Murowany z cegły.	
		10. INFORMACJA O OCHRONIE	
		11. RODZAJE ZAGROŻEŃ – <b>brak</b>	
12. STAN ZACHOWANIA	13. DATA WYKONANIA EWIDENCJI <b>27-07-2010</b>	14. WPISUJĄCY DANE Małgorzata Tarczyńska	

Wkładki do ewidencji:

Nr karty 29		KARTA GMINNEJ EWIDENCJI ZABYTKU ul. Kolejowa 5	
1. OBIEKT: <b>dom</b>	2. OBECNA FUNKCJA- <b>mieszkalno-usługowa</b>	3. MIEJSCOWOŚĆ: <b>Nowe Miasteczko</b>	
4. WŁASNOŚĆ – <b>współwłasność</b>	5. DATOWANIE: <b>XIX/XX w.</b>	6. PRZYNALEŻNOŚĆ ADMINISTRACYJNA: GMINA/ POWIAT/ WOJEWÓDZTWO/ <b>Nowe Miasteczko/nowosolski/lubuskie</b>	
		7. ADRES – <b>ul. Kolejowa 5</b>	
		8. NUMER EWID. DZIAŁKI – <b>431</b>	
		9. CECHY I WARTOŚCI KULTUROWE- Murowany z cegły.	
		10. INFORMACJA O OCHRONIE	
		11. RODZAJE ZAGROŻEŃ – <b>wymaga remontu/pielęgnacji</b>	
12. STAN ZACHOWANIA dobry	13. DATA WYKONANIA EWIDENCJI <b>27-07-2010</b>	14. WPISUJĄCY DANE Małgorzata Tarczyńska	


Wkładki do ewidencji:

Nr karty 30		KARTA GMINNEJ EWIDENCJI ZABYTKU ul. Kolejowa 6	
1. OBIEKT: <b>dom</b>	2. OBECNA FUNKCJA- <b>mieszkalna</b>	3. MIEJSCOWOŚĆ: <b>Nowe Miasteczko</b>	
4. WŁASNOŚĆ – <b>współwłasność osób fizycznych</b>	5. DATOWANIE: <b>1 poł. XIX w.</b>	6. PRZYNALEŻNOŚĆ ADMINISTRACYJNA: GMINA/ POWIAT/ WOJEWÓDZTWO/ <b>Nowe Miasteczko/nawasolski/lubuskie</b>	
		7. ADRES – <b>ul. Kolejowa 6</b>	
		8. NUMER EWID. DZIAŁKI – <b>239</b>	
		9. CECHY I WARTOŚCI KULTUROWE- Murowany z cegły.	
		10. INFORMACJA O OCHRONIE	
		11. RODZAJE ZAGROŻEŃ – <b>brak</b>	
12. STAN ZACHOWANIA dobry	13. DATA WYKONANIA EWIDENCJI 27-07-2010	14. WPISUJĄCY DANE Małgorzata Tarczyńska	

**Wkładki do ewidencji:**

Nr karty 31		KARTA GMINNEJ EWIDENCJI ZABYTKU ul. Kolejowa 7	
1. OBIEKT: <b>dom</b>	2. OBECNA FUNKCJA- <b>mieszkalna</b>	3. MIEJSCOWOŚĆ: <b>Nowe Miasteczko</b>	
4. WŁASNOŚĆ – <b>współwłasność</b>	5. DATOWANIE: <b>XIX/XX w.</b>	6. PRZYNALEŻNOŚĆ ADMINISTRACYJNA: GMINA/ POWIAT/ WOJEWÓDZTWO/ <b>Nowe Miasteczko/nowosolski/lubuskie</b>	
		7. ADRES – <b>ul. Kolejowa 7</b>	
		8. NUMER EWID. DZIAŁKI – <b>430</b>	
		9. CECHY I WARTOŚCI KULTUROWE- Murowany z cegły.	
		10. INFORMACJA O OCHRONIE	
		11. RODZAJE ZAGROŻEŃ – <b>wymaga remontu i pielęgnacji</b>	
12. STAN ZACHOWANIA dobry	13. DATA WYKONANIA EWIDENCJI 27-07-2010	14. WPISUJĄCY DANE Małgorzata Tarczyńska	

Wkładki do ewidencji:

Nr karty 32		KARTA GMINNEJ EWIDENCJI ZABYTKU ul. Kolejowa 9	
1. OBIEKT: <b>dom</b>	2. OBECNA FUNKCJA- <b>mieszkalno-usługowa</b>	3. MIEJSCOWOŚĆ: <b>Nowe Miasteczko</b>	
4. WŁASNOŚĆ – <b>współwłasność</b>	5. DATOWANIE: <b>1 poł. XIX w.</b>	6. PRZYNALEŻNOŚĆ ADMINISTRACYJNA: GMINA/ POWIAT/ WOJEWÓDZTWO/ <b>Nowe Miasteczko/nowosolski/lubuskie</b>	
		7. ADRES – <b>ul. Kolejowa 9</b>	
		8. NUMER EWID. DZIAŁKI – <b>429</b>	
		9. CECHY I WARTOŚCI KULTUROWE- Murowany z cegły.	
		10. INFORMACJA O OCHRONIE	
		11. RODZAJE ZAGROŻEŃ – <b>brak</b>	
12. STAN ZACHOWANIA dobry	13. DATA WYKONANIA EWIDENCJI 27-07-2010	14. WPISUJĄCY DANE Małgorzata Tarczyńska	

Wkładki do ewidencji:

Nr karty 33		KARTA GMINNEJ EWIDENCJI ZABYTKU ul. Kolejowa 11	
1. OBIEKT: <b>dom</b>	2. OBECNA FUNKCJA- <b>mieszkalna</b>	3. MIEJSCOWOŚĆ: <b>Nowe Miasteczko</b>	
4. WŁASNOŚĆ – <b>współwłasność</b>	5. DATOWANIE: <b>XIX/XX w.</b>	6. PRZYNALEŻNOŚĆ ADMINISTRACYJNA: GMINA/ POWIAT/ WOJEWÓDZTWO/ <b>Nowe Miasteczko/nawasolski/lubuskie</b>	
		7. ADRES – <b>ul. Kolejowa 11</b>	
		8. NUMER EWID. DZIAŁKI – <b>426</b>	
		9. CECHY I WARTOŚCI KULTUROWE- Murowany z cegły.	
		10. INFORMACJA O OCHRONIE	
		11. RODZAJE ZAGROŻEŃ – <b>brak</b>	
12. STAN ZACHOWANIA dobry	13. DATA WYKONANIA EWIDENCJI 27-07-2010	14. WPISUJĄCY DANE Małgorzata Tarczyńska	

**Wkładki do ewidencji:**

Nr karty 34		KARTA GMINNEJ EWIDENCJI ZABYTKU ul. Kolejowa 14	
1. OBIEKT: <b>dom</b>	2. OBECNA FUNKCJA- <b>mieszkalna</b>	3. MIEJSCOWOŚĆ: <b>Nowe Miasteczko</b>	
4. WŁASNOŚĆ – <b>współwłasność</b>	5. DATOWANIE: <b>XIX/XX w.</b>	6. PRZYNALEŻNOŚĆ ADMINISTRACYJNA: GMINA/ POWIAT/ WOJEWÓDZTWO/ <b>Nowe Miasteczko/nowosolski/lubuskie</b>	
		7. ADRES – <b>ul. Kolejowa 14</b>	
		8. NUMER EWID. DZIAŁKI – <b>268, 269</b>	
		9. CECHY I WARTOŚCI KULTUROWE- Murowany z cegły.	
		10. INFORMACJA O OCHRONIE	
		11. RODZAJE ZAGROZEŃ – <b>brak</b>	
12. STAN ZACHOWANIA dobry	13. DATA WYKONANIA EWIDENCJI <b>28-07-2010</b>	14. WPISUJĄCY DANE Małgorzata Tarczyńska	

Wkładki do ewidencji:



Nr karty 35		KARTA GMINNEJ EWIDENCJI ZABYTKU ul. Kolejowa 15	
1. OBIEKT: <b>dom</b>	2. OBECNA FUNKCJA- <b>mieszkalna</b>	3. MIEJSCOWOŚĆ: <b>Nowe Miasteczko</b>	
4. WŁASNOŚĆ – <b>współwłasność</b>	5. DATOWANIE: <b>2 poł. XIX w.</b>	6. PRZYNALEŻNOŚĆ ADMINISTRACYJNA: GMINA/ POWIAT/ WOJEWÓDZTWO/ <b>Nowe Miasteczko/nowosolski/lubuskie</b>	
		7. ADRES – <b>ul. Kolejowa 15</b>	
		8. NUMER EWID. DZIAŁKI – <b>425</b>	
		9. CECHY I WARTOŚCI KULTUROWE- Murowany z cegły.	
		10. INFORMACJA O OCHRONIE	
		11. RODZAJE ZAGROZEŃ – <b>brak</b>	
12. STAN ZACHOWANIA dobry	13. DATA WYKONANIA EWIDENCJI 01-07-2010	14. WPISUJĄCY DANE Małgorzata Tarczyńska	

Wkładki do ewidencji:

Nr karty 36		KARTA GMINNEJ EWIDENCJI ZABYTKU ul. Kolejowa 19	
1. OBIEKT: <b>dom</b>	2. OBECNA FUNKCJA- <b>mieszkalna</b>	3. MIEJSCOWOŚĆ: <b>Nowe Miasteczko</b>	
4. WŁASNOŚĆ – <b>współwłasność</b>	5. DATOWANIE: <b>ok. poł. XIX w.</b>	6. PRZYNALEŻNOŚĆ ADMINISTRACYJNA: GMINA/ POWIAT/ WOJEWÓDZTWO/ <b>Nowe Miasteczko/nowosolski/lubuskie</b>	
		7. ADRES – <b>ul. Kolejowa 19</b>	
		8. NUMER EWID. DZIAŁKI – <b>416</b>	
		9. CECHY I WARTOŚCI KULTUROWE- Murowany z cegły.	
		10. INFORMACJA O OCHRONIE	
		11. RODZAJE ZAGROZEŃ – <b>brak</b>	
12. STAN ZACHOWANIA dobry	13. DATA WYKONANIA EWIDENCJI 27-07-2010	14. WPISUJĄCY DANE Małgorzata Tarczyńska	

Wkładki do ewidencji:

Nr karty 37		KARTA GMINNEJ EWIDENCJI ZABYTKU ul. Kościelna 3	
1. OBIEKT: <b>dom</b>	2. OBECNA FUNKCJA- <b>usługowa</b>	3. MIEJSCOWOŚĆ: <b>Nowe Miasteczko</b>	
4. WŁASNOŚĆ – <b>prywatna</b>	5. DATOWANIE: <b>koniec XIX w.</b>	6. PRZYNALEŻNOŚĆ ADMINISTRACYJNA: GMINA/ POWIAT/ WOJEWÓDZTWO/ <b>Nowe Miasteczko/nowosolski/lubuskie</b>	
		7. ADRES – <b>ul. Kościelna 3</b>	
		8. NUMER EWID. DZIAŁKI – <b>245/7</b>	
		9. CECHY I WARTOŚCI KULTUROWE- Murowany z cegły.	
		10. INFORMACJA O OCHRONIE Dom nie istnieje, zmiana sposobu użytkowania na cele usługowe.	
		11. RODZAJE ZAGROŻEŃ – <b>brak</b>	
12. STAN ZACHOWANIA dobry	13. DATA WYKONANIA EWIDENCJI 30-07-2010	14. WPISUJĄCY DANE Małgorzata Tarczyńska	

Wkładki do ewidencji:

Nr karty 38		KARTA GMINNEJ EWIDENCJI ZABYTKU ul. Kościelna 6	
1. OBIEKT: <b>dom</b>	2. OBECNA FUNKCJA- <b>mieszkalna</b>	3. MIEJSCOWOŚĆ: <b>Nowe Miasteczko</b>	
4. WŁASNOŚĆ – <b>Parafia Rzymsko-katolicka w Nowym Miasteczku</b>	5. DATOWANIE: <b>XIX/XX w.</b>	6. PRZYNALEŻNOŚĆ ADMINISTRACYJNA: GMINA/ POWIAT/ WOJEWÓDZTWO/ <b>Nowe Miasteczko/nowosolski/lubuskie</b>	
		7. ADRES – <b>ul. Kościelna 6</b>	
		8. NUMER EWID. DZIAŁKI – <b>251</b>	
		9. CECHY I WARTOŚCI KULTUROWE- Murowany z cegły.	
		10. INFORMACJA O OCHRONIE	
		11. RODZAJE ZAGROZEŃ – <b>wymaga remontu</b>	
12. STAN ZACHOWANIA dobry	13. DATA WYKONANIA EWIDENCJI 30-07-2010	14. WPISUJĄCY DANE Małgorzata Tarczyńska	

Wkładki do ewidencji:

Nr karty 39		KARTA GMINNEJ EWIDENCJI ZABYTKU ul. Kościelna 8	
1. OBIEKT: <b>dom</b>	2. OBECNA FUNKCJA- <b>mieszkalna</b>	3. MIEJSCOWOŚĆ: <b>Nowe Miasteczko</b>	
4. WŁASNOŚĆ – <b>współwłasność</b>	5. DATOWANIE: <b>ok. poł. XIX w.</b>	6. PRZYNALEŻNOŚĆ ADMINISTRACYJNA: GMINA/ POWIAT/ WOJEWÓDZTWO/ <b>Nowe Miasteczko/nowosolski/lubuskie</b>	
		7. ADRES – <b>ul. Kościelna 8</b>	
		8. NUMER EWID. DZIAŁKI – <b>252</b>	
		9. CECHY I WARTOŚCI KULTUROWE- Murowany z cegły.	
		10. INFORMACJA O OCHRONIE	
		11. RODZAJE ZAGROZEŃ – <b>wymaga remontu</b>	
12. STAN ZACHOWANIA dobry	13. DATA WYKONANIA EWIDENCJI 30-07-2010	14. WPISUJĄCY DANE Małgorzata Tarczyńska	

Wkładki do ewidencji:

<b>Nr karty 40</b>		<b>KARTA GMINNEJ EWIDENCJI ZABYTKU – ul. Kościuszki 3</b>		
1. OBIEKT: <b>dom</b>		2. OBECNA FUNKCJA- <b>mieszkalno-usługowa</b>		3. MIEJSCOWOŚĆ: <b>Nowe Miasteczko</b>
4. WŁASNOŚĆ – <b>prywatna</b>		5.DATOWANIE: <b>1935 r.</b>		6. PRZYNALEŻNOŚĆ ADMINISTRACYJNA: GMINA/ POWIAT/ WOJEWÓDZTWO/ <b>Nowe Miasteczko/nowosolski/lubuskie</b>
				7. ADRES – <b>ul. Kościuszki 3</b>
				8. NUMER EWID. DZIAŁKI – <b>247/4</b>
				9. CECHY I WARTOŚCI KULTUROWE- Murowany z cegły.
				10. INFORMACJA O OCHRONIE
				11. RODZAJE ZAGROZEŃ – <b>brak</b>
12. STAN ZACHOWANIA dobry	13. DATA WYKONANIA EWIDENCJI <b>30-07-2010</b>	14. WPISUJĄCY DANE Małgorzata Tarczyńska		

**Wkładki do ewidencji:**

Nr karty 41		KARTA GMINNEJ EWIDENCJI ZABYTKU – ul. Kościuszki 6	
1. OBIEKT: <b>dom</b>	2. OBECNA FUNKCJA- <b>mieszkalna</b>	3. MIEJSCOWOŚĆ: <b>Nowe Miasteczko</b>	
4. WŁASNOŚĆ – <b>współwłasność</b>	5. DATOWANIE: <b>1 poł. XIX w.</b>	6. PRZYNALEŻNOŚĆ ADMINISTRACYJNA: GMINA/ POWIAT/ WOJEWÓDZTWO/ <b>Nowe Miasteczko/nowosolski/lubuskie</b>	
		7. ADRES – <b>ul. Kościuszki 6</b>	
		8. NUMER EWID. DZIAŁKI – <b>201</b>	
		9. CECHY I WARTOŚCI KULTUROWE- Murowany z cegły.	
		10. INFORMACJA O OCHRONIE	
		11. RODZAJE ZAGROZEŃ – <b>wymaga remontu</b>	
12. STAN ZACHOWANIA dobry	13. DATA WYKONANIA EWIDENCJI 30-07-2010	14. WPISUJĄCY DANE Małgorzata Tarczyńska	

Wkładki do ewidencji:

Nr karty 42		KARTA GMINNEJ EWIDENCJI ZABYTKU – ul. Kościuszki 8	
1. OBIEKT: <b>dom</b>	2. OBECNA FUNKCJA- <b>mieszkalno-usługowa</b>	3. MIEJSCOWOŚĆ: <b>Nowe Miasteczko</b>	
4. WŁASNOŚĆ – <b>współwłasność</b>	5. DATOWANIE: <b>1 poł. XIX w.</b>	6. PRZYNALEŻNOŚĆ ADMINISTRACYJNA: GMINA/ POWIAT/ WOJEWÓDZTWO/ <b>Nowe Miasteczko/nowosolski/lubuskie</b>	
		7. ADRES – <b>ul. Kościuszki 8</b>	
		8. NUMER EWID. DZIAŁKI – <b>195/2</b>	
		9. CECHY I WARTOŚCI KULTUROWE- Murowany z cegły.	
		10. INFORMACJA O OCHRONIE	
		11. RODZAJE ZAGROZEŃ – <b>wymaga remontu</b>	
12. STAN ZACHOWANIA dobry	13. DATA WYKONANIA EWIDENCJI 30-07-2010	14. WPISUJĄCY DANE Małgorzata Tarczyńska	

Wkładki do ewidencji:



Nr karty 43		KARTA GMINNEJ EWIDENCJI ZABYTKU ul. Kościuszki 9	
1. OBIEKT: <b>dom</b>	2. OBECNA FUNKCJA- <b>mieszkalna</b>	3. MIEJSCOWOŚĆ: <b>Nowe Miasteczko</b>	
4. WŁASNOŚĆ – <b>prywatna</b>	5.DATOWANIE: <b>XVIII/XIX w.</b>	6. PRZYNALEŻNOŚĆ ADMINISTRACYJNA: GMINA/ POWIAT/ WOJEWÓDZTWO/ <b>Nowe Miasteczko/nawasolski/lubuskie</b>	
		7. ADRES – <b>ul. Kościuszki 9</b>	
		8. NUMER EWID. DZIAŁKI – <b>247/1</b>	
		9. CECHY I WARTOŚCI KULTUROWE- Murowany z cegły i kamienia.	
		10. INFORMACJA O OCHRONIE	
		11. RODZAJE ZAGROŻEŃ – <b>brak</b>	
12. STAN ZACHOWANIA dobry	13. DATA WYKONANIA EWIDENCJI <b>27-07-2010</b>	14. WPISUJĄCY DANE Małgorzata Tarczyńska	

Wkładki do ewidencji:

Nr karty 44		KARTA GMINNEJ EWIDENCJI ZABYTKU – ul. Kościuszki 10	
1. OBIEKT: <b>dom</b>	2. OBECNA FUNKCJA- <b>mieszkalna</b>	3. MIEJSCOWOŚĆ: <b>Nowe Miasteczko</b>	
4. WŁASNOŚĆ – <b>współwłasność</b>	5. DATOWANIE: <b>ok. 1925</b>	6. PRZYNALEŻNOŚĆ ADMINISTRACYJNA: GMINA/ POWIAT/ WOJEWÓDZTWO/ <b>Nowe Miasteczko/nowosolski/lubuskie</b>	
		7. ADRES – <b>ul. Kościuszki10</b>	
		8. NUMER EWID. DZIAŁKI – <b>196/2,196/3,</b>	
		9. CECHY I WARTOŚCI KULTUROWE- Murowany z cegły.	
		10. INFORMACJA O OCHRONIE	
		11. RODZAJE ZAGROZEŃ – <b>brak</b>	
12. STAN ZACHOWANIA dobry	13. DATA WYKONANIA EWIDENCJI 30-07-2010	14. WPISUJĄCY DANE Małgorzata Tarczyńska	

Wkładki do ewidencji:

Nr karty 45		KARTA GMINNEJ EWIDENCJI ZABYTKU – ul. Kościuszki 14	
1. OBIEKT: <b>dom</b>	2. OBECNA FUNKCJA- <b>mieszkalna</b>	3. MIEJSCOWOŚĆ: <b>Nowe Miasteczko</b>	
4. WŁASNOŚĆ – <b>współwłasność</b>	5. DATOWANIE: <b>pocz. XX w</b>	6. PRZYNALEŻNOŚĆ ADMINISTRACYJNA: GMINA/ POWIAT/ WOJEWÓDZTWO/ <b>Nowe Miasteczko/nowosolski/lubuskie</b>	
		7. ADRES – <b>ul. Kościuszki14</b>	
		8. NUMER EWID. DZIAŁKI – <b>52/3, 52/6,</b>	
		9. CECHY I WARTOŚCI KULTUROWE- Murowany z cegły.	
		10. INFORMACJA O OCHRONIE	
		11. RODZAJE ZAGROZEŃ – <b>wymaga remontu</b>	
12. STAN ZACHOWANIA dobry	13. DATA WYKONANIA EWIDENCJI 02-08-2010	14. WPISUJĄCY DANE Małgorzata Tarczyńska	

Wkładki do ewidencji:

Nr karty 46		KARTA GMINNEJ EWIDENCJI ZABYTKU – ul. Kościuszki 17	
1. OBIEKT: <b>dom</b>	2. OBECNA FUNKCJA- <b>mieszkalna</b>	3. MIEJSCOWOŚĆ: <b>Nowe Miasteczko</b>	
4. WŁASNOŚĆ – <b>współwłasność</b>	5. DATOWANIE: <b>ok. poł. XIX w.</b>	6. PRZYNALEŻNOŚĆ ADMINISTRACYJNA: GMINA/ POWIAT/ WOJEWÓDZTWO/ <b>Nowe Miasteczko/nowosolski/lubuskie</b>	
		7. ADRES – <b>ul. Kościuszki 17</b>	
		8. NUMER EWID. DZIAŁKI – <b>258/2</b>	
		9. CECHY I WARTOŚCI KULTUROWE- Murowany z cegły, dach z „powieką”.	
		10. INFORMACJA O OCHRONIE	
		11. RODZAJE ZAGROŻEŃ – <b>brak</b>	
12. STAN ZACHOWANIA dobry	13. DATA WYKONANIA EWIDENCJI <b>02-08-2010</b>	14. WPISUJĄCY DANE Małgorzata Tarczyńska	


Wkładki do ewidencji:

Nr karty 47		KARTA GMINNEJ EWIDENCJI ZABYTKU – ul. Kościuszki 23	
1. OBIEKT: <b>dom</b>	2. OBECNA FUNKCJA- <b>mieszkalna</b>	3. MIEJSCOWOŚĆ: <b>Nowe Miasteczko</b>	
4. WŁASNOŚĆ – <b>współwłasność</b>	5. DATOWANIE: <b>XIX/XX w.</b>	6. PRZYNALEŻNOŚĆ ADMINISTRACYJNA: GMINA/ POWIAT/ WOJEWÓDZTWO/ <b>Nowe Miasteczko/nowosolski/lubuskie</b>	
		7. ADRES – <b>ul. Kościuszki 23</b>	
		8. NUMER EWID. DZIAŁKI – <b>260/2</b>	
		9. CECHY I WARTOŚCI KULTUROWE- Murowany z cegły.	
		10. INFORMACJA O OCHRONIE	
		11. RODZAJE ZAGROZEŃ – <b>wymaga remontu</b>	
12. STAN ZACHOWANIA dobry	13. DATA WYKONANIA EWIDENCJI 02-08-2010	14. WPISUJĄCY DANE Małgorzata Tarczyńska	


Wkładki do ewidencji:

Nr karty 48		KARTA GMINNEJ EWIDENCJI ZABYTKU – ul. Kościuszki 25	
1. OBIEKT: <b>dom</b>	2. OBECNA FUNKCJA- <b>mieszkalna</b>	3. MIEJSCOWOŚĆ: <b>Nowe Miasteczko</b>	
4. WŁASNOŚĆ – <b>prywatna</b>	5. DATOWANIE: <b>ok. 1925 r.</b>	6. PRZYNALEŻNOŚĆ ADMINISTRACYJNA: GMINA/ POWIAT/ WOJEWÓDZTWO/ <b>Nowe Miasteczko/nowosolski/lubuskie</b>	
		7. ADRES – <b>ul. Kościuszki 25</b>	
		8. NUMER EWID. DZIAŁKI – <b>21</b>	
		9. CECHY I WARTOŚCI KULTUROWE- Murowany z cegły.	
		10. INFORMACJA O OCHRONIE	
		11. RODZAJE ZAGROZEŃ – <b>brak</b>	
12. STAN ZACHOWANIA dobry	13. DATA WYKONANIA EWIDENCJI <b>02-08-2010</b>	14. WPISUJĄCY DANE Małgorzata Tarczyńska	

Wkładki do ewidencji:

Nr karty 49		KARTA GMINNEJ EWIDENCJI ZABYTKU – ul. Kościuszki 29	
1. OBIEKT: <b>dom</b>	2. OBECNA FUNKCJA- <b>mieszkalna</b>	3. MIEJSCOWOŚĆ: <b>Nowe Miasteczko</b>	
4. WŁASNOŚĆ – <b>współwłasność</b>	5. DATOWANIE: <b>pocz. XX w.</b>	6. PRZYNALEŻNOŚĆ ADMINISTRACYJNA: GMINA/ POWIAT/ WOJEWÓDZTWO/ <b>Nowe Miasteczko/nowosolski/lubuskie</b>	
		7. ADRES – <b>ul. Kościuszki 29</b>	
		8. NUMER EWID. DZIAŁKI – <b>27/2</b>	
		9. CECHY I WARTOŚCI KULTUROWE- Murowany z cegły.	
		10. INFORMACJA O OCHRONIE	
		11. RODZAJE ZAGROZEŃ – <b>brak</b>	
12. STAN ZACHOWANIA dobry	13. DATA WYKONANIA EWIDENCJI <b>02-08-2010</b>	14. WPISUJĄCY DANE Małgorzata Tarczyńska	

Wkładki do ewidencji:

Nr karty 50		KARTA GMINNEJ EWIDENCJI ZABYTKU – ul. Kościuszki 31	
1. OBIEKT: <b>dom</b>	2. OBECNA FUNKCJA- <b>mieszkalna</b>	3. MIEJSCOWOŚĆ: <b>Nowe Miasteczko</b>	
4. WŁASNOŚĆ – <b>współwłasność</b>	5. DATOWANIE: <b>XX w.</b>	6. PRZYNALEŻNOŚĆ ADMINISTRACYJNA: GMINA/ POWIAT/ WOJEWÓDZTWO/ <b>Nowe Miasteczko/nowosolski/lubuskie</b>	
		7. ADRES – <b>ul. Kościuszki 31</b>	
		8. NUMER EWID. DZIAŁKI – <b>28</b>	
		9. CECHY I WARTOŚCI KULTUROWE- Murowany z cegły.	
		10. INFORMACJA O OCHRONIE	
		11. RODZAJE ZAGROŻEŃ – <b>brak</b>	
12. STAN ZACHOWANIA dobry	13. DATA WYKONANIA EWIDENCJI 02-08-2010	14. WPISUJĄCY DANE Małgorzata Tarczyńska	

Wkładki do ewidencji:



Nr karty 51		KARTA GMINNEJ EWIDENCJI ZABYTKU – ul. Kościuszki 35	
1. OBIEKT: <b>dom</b>	2. OBECNA FUNKCJA- <b>mieszkalna</b>	3. MIEJSCOWOŚĆ: <b>Nowe Miasteczko</b>	
4. WŁASNOŚĆ – <b>prywatna</b>	5.DATOWANIE: <b>pocz. XX w.</b>	6. PRZYNALEŻNOŚĆ ADMINISTRACYJNA: GMINA/ POWIAT/ WOJEWÓDZTWO/ <b>Nowe Miasteczko/nawasolski/lubuskie</b>	
		7. ADRES – <b>ul. Kościuszki 35</b>	
		8. NUMER EWID. DZIAŁKI – <b>33</b>	
		9. CECHY I WARTOŚCI KULTUROWE- Murowany z cegły.	
		10. INFORMACJA O OCHRONIE	
		11. RODZAJE ZAGROZEŃ – <b>brak</b>	
12. STAN ZACHOWANIA dobry	13. DATA WYKONANIA EWIDENCJI 02-03-2011	14. WPISUJĄCY DANE Małgorzata Tarczyńska	

Wkładki do ewidencji:

<b>Nr karty 52</b>		<b>KARTA GMINNEJ EWIDENCJI ZABYTKU ul. 22 Lipca 2</b>	
1. OBIEKT: <b>dom</b>	2. OBECNA FUNKCJA- <b>mieszkalno-usługowa</b>	3. MIEJSCOWOŚĆ: <b>Nowe Miasteczko</b>	
4. WŁASNOŚĆ – <b>współwłasność</b>	5. DATOWANIE: <b>pocz. XX w.</b>	6. PRZYNALEŻNOŚĆ ADMINISTRACYJNA: GMINA/ POWIAT/ WOJEWÓDZTWO/ <b>Nowe Miasteczko/nowosolski/lubuskie</b>	
		7. ADRES – <b>ul. 22 Lipca 2</b>	
		8. NUMER EWID. DZIAŁKI – <b>407</b>	
		9. CECHY I WARTOŚCI KULTUROWE- Murowany z cegły.	
		10. INFORMACJA O OCHRONIE	
		11. RODZAJE ZAGROŻEŃ – <b>wymaga remontu/pielęgnacji</b>	
12. STAN ZACHOWANIA dobry	13. DATA WYKONANIA EWIDENCJI <b>27-07-2010</b>	14. WPISUJĄCY DANE Małgorzata Tarczyńska	

Wkładki do ewidencji:

Nr karty 53		KARTA GMINNEJ EWIDENCJI ZABYTKU ul. 22 Lipca 3	
1. OBIEKT: <b>młyn</b>	2. OBECNA FUNKCJA- <b>młyn</b>	3. MIEJSCOWOŚĆ: <b>Nowe Miasteczko</b>	
4. WŁASNOŚĆ – <b>prywatna</b>	5. DATOWANIE:	6. PRZYNALEŻNOŚĆ ADMINISTRACYJNA: GMINA/ POWIAT/ WOJEWÓDZTWO/ <b>Nowe Miasteczko/nawasolski/lubuskie</b>	
		7. ADRES – <b>ul. 22 Lipca 3</b>	
		8. NUMER EWID. DZIAŁKI – <b>482</b>	
		9. CECHY I WARTOŚCI KULTUROWE- Murowany z cegły.	
		10. INFORMACJA O OCHRONIE	
		11. RODZAJE ZAGROŻEŃ – <b>brak</b>	
12. STAN ZACHOWANIA dobry	13. DATA WYKONANIA EWIDENCJI <b>27-07-2010</b>	14. WPISUJĄCY DANE Małgorzata Tarczyńska	

Wkładki do ewidencji:

Nr karty 54		KARTA GMINNEJ EWIDENCJI ZABYTKU ul. 22 Lipca 4	
1. OBIEKT: <b>dom</b>	2. OBECNA FUNKCJA- <b>mieszkalna</b>	3. MIEJSCOWOŚĆ: <b>Nowe Miasteczko</b>	
4. WŁASNOŚĆ – <b>współwłasność</b>	5. DATOWANIE: <b>pocz. XX w.</b>	6. PRZYNALEŻNOŚĆ ADMINISTRACYJNA: GMINA/ POWIAT/ WOJEWÓDZTWO/ <b>Nowe Miasteczko/nawasolski/lubuskie</b>	
		7. ADRES – <b>ul. 22 Lipca 4</b>	
		8. NUMER EWID. DZIAŁKI – <b>406</b>	
		9. CECHY I WARTOŚCI KULTUROWE- Murowany z cegły.	
		10. INFORMACJA O OCHRONIE	
		11. RODZAJE ZAGROŻEŃ – <b>wymaga remontu/pielęgnacji</b>	
12. STAN ZACHOWANIA dobry	13. DATA WYKONANIA EWIDENCJI <b>27-07-2010</b>	14. WPISUJĄCY DANE Małgorzata Tarczyńska	

Wkładki do ewidencji:

Nr karty 55		KARTA GMINNEJ EWIDENCJI ZABYTKU ul. 22 Lipca 5	
1. OBIEKT: <b>dom</b>	2. OBECNA FUNKCJA- <b>mieszkalna</b>	3. MIEJSCOWOŚĆ: <b>Nowe Miasteczko</b>	
4. WŁASNOŚĆ – <b>prywatna</b>	5.DATOWANIE: <b>pocz. XX w.</b>	6. PRZYNALEŻNOŚĆ ADMINISTRACYJNA: GMINA/ POWIAT/ WOJEWÓDZTWO/ <b>Nowe Miasteczko/nowosolski/lubuskie</b>	
		7. ADRES – <b>ul. 22 Lipca 5</b>	
		8. NUMER EWID. DZIAŁKI – <b>485, 486</b>	
		9. CECHY I WARTOŚCI KULTUROWE- Murowany z cegły.	
		10. INFORMACJA O OCHRONIE	
		11. RODZAJE ZAGROŻEŃ – <b>brak</b>	
12. STAN ZACHOWANIA dobry	13. DATA WYKONANIA EWIDENCJI 27-07-2010	14. WPISUJĄCY DANE Małgorzata Tarczyńska	

Wkładki do ewidencji:

Nr karty 56		KARTA GMINNEJ EWIDENCJI ZABYTKU ul. 22 Lipca 6	
1. OBIEKT: <b>dom</b>	2. OBECNA FUNKCJA- <b>mieszkalna</b>	3. MIEJSCOWOŚĆ: <b>Nowe Miasteczko</b>	
4. WŁASNOŚĆ – <b>prywatna</b>	5.DATOWANIE: <b>1 ćw. XX w.</b>	6. PRZYNALEŻNOŚĆ ADMINISTRACYJNA: GMINA/ POWIAT/ WOJEWÓDZTWO/ <b>Nowe Miasteczko/nowosolski/lubuskie</b>	
		7. ADRES – <b>ul. 22 Lipca 6</b>	
		8. NUMER EWID. DZIAŁKI – <b>379</b>	
		9. CECHY I WARTOŚCI KULTUROWE- Murowany z cegły.	
		10. INFORMACJA O OCHRONIE	
		11. RODZAJE ZAGROŻEŃ – <b>brak</b>	
12. STAN ZACHOWANIA dobry	13. DATA WYKONANIA EWIDENCJI <b>28-07-2010</b>	14. WPISUJĄCY DANE Małgorzata Tarczyńska	

Wkładki do ewidencji:

Nr karty 57		KARTA GMINNEJ EWIDENCJI ZABYTKU ul. 22 Lipca 7	
1. OBIEKT: <b>dom</b>	2. OBECNA FUNKCJA- <b>mieszkalna</b>	3. MIEJSCOWOŚĆ: <b>Nowe Miasteczko</b>	
4. WŁASNOŚĆ – <b>współwłasność</b>	5. DATOWANIE: <b>pocz. XX w.</b>	6. PRZYNALEŻNOŚĆ ADMINISTRACYJNA: GMINA/ POWIAT/ WOJEWÓDZTWO/ <b>Nowe Miasteczko/nawasolski/lubuskie</b>	
		7. ADRES – <b>ul. 22 Lipca 7</b>	
		8. NUMER EWID. DZIAŁKI – <b>492</b>	
		9. CECHY I WARTOŚCI KULTUROWE- Murowany z cegły.	
		10. INFORMACJA O OCHRONIE	
		11. RODZAJE ZAGROŻEŃ – <b>brak</b>	
12. STAN ZACHOWANIA dobry	13. DATA WYKONANIA EWIDENCJI <b>28-07-2010</b>	14. WPISUJĄCY DANE Małgorzata Tarczyńska	

Wkładki do ewidencji:

Nr karty 58		KARTA GMINNEJ EWIDENCJI ZABYTKU ul. 22 Lipca 8	
1. OBIEKT: <b>dom</b>	2. OBECNA FUNKCJA- <b>mieszkalna</b>	3. MIEJSCOWOŚĆ: <b>Nowe Miasteczko</b>	
4. WŁASNOŚĆ – <b>prywatna</b>	5.DATOWANIE: <b>1 ćw. XX w.</b>	6. PRZYNALEŻNOŚĆ ADMINISTRACYJNA: GMINA/ POWIAT/ WOJEWÓDZTWO/ <b>Nowe Miasteczko/novosolski/lubuskie</b>	
		7. ADRES – <b>ul. 22 Lipca 8</b>	
		8. NUMER EWID. DZIAŁKI – <b>378</b>	
		9. CECHY I WARTOŚCI KULTUROWE- Murowany z cegły, przebudowany w latach 90-tych. Brak werandy drewnianej- w jej miejsce dobudowano od strony ul. 22 Lipca pokój z tarasem.	
		10. INFORMACJA O OCHRONIE	
11. RODZAJE ZAGROZEŃ – <b>brak</b>			
12. STAN ZACHOWANIA dobry	13. DATA WYKONANIA EWIDENCJI <b>28-07-2010</b>	14. WPISUJĄCY DANE Małgorzata Tarczyńska	

Wkładki do ewidencji:



Nr karty 59		KARTA GMINNEJ EWIDENCJI ZABYTKU ul. 22 Lipca 9	
1. OBIEKT: <b>dom</b>	2. OBECNA FUNKCJA- <b>mieszkalny</b>	3. MIEJSCOWOŚĆ: <b>Nowe Miasteczko</b>	
4. WŁASNOŚĆ – <b>współwłasność</b>	5. DATOWANIE: <b>lata 20-te XX w.</b>	6. PRZYNALEŻNOŚĆ ADMINISTRACYJNA: GMINA/ POWIAT/ WOJEWÓDZTWO/ <b>Nowe Miasteczko/nowosolski/lubuskie</b>	
		7. ADRES – <b>ul. 22 Lipca 9</b>	
		8. NUMER EWID. DZIAŁKI – <b>493</b>	
		9. CECHY I WARTOŚCI KULTUROWE- Murowany z cegły.	
		10. INFORMACJA O OCHRONIE	
		11. RODZAJE ZAGROŻEŃ – <b>brak</b>	
12. STAN ZACHOWANIA dobry	13. DATA WYKONANIA EWIDENCJI 28-07-2010	14. WPISUJĄCY DANE Małgorzata Tarczyńska	

Wkładki do ewidencji:

Nr karty 60		KARTA GMINNEJ EWIDENCJI ZABYTKU ul. 22 Lipca 10	
1. OBIEKT: <b>dom</b>	2. OBECNA FUNKCJA- <b>mieszkalna</b>	3. MIEJSCOWOŚĆ: <b>Nowe Miasteczko</b>	
4. WŁASNOŚĆ – <b>prywatna</b>	5.DATOWANIE: <b>1 ćw. XX w.</b>	6. PRZYNALEŻNOŚĆ ADMINISTRACYJNA: GMINA/ POWIAT/ WOJEWÓDZTWO/ <b>Nowe Miasteczko/nowosolski/lubuskie</b>	
		7. ADRES – <b>ul. 22 Lipca 10</b>	
		8. NUMER EWID. DZIAŁKI – <b>377</b>	
		9. CECHY I WARTOŚCI KULTUROWE- Murowany z cegły.	
		10. INFORMACJA O OCHRONIE	
		11. RODZAJE ZAGROŻEŃ – <b>brak</b>	
12. STAN ZACHOWANIA dobry	13. DATA WYKONANIA EWIDENCJI <b>28-07-2010</b>	14. WPISUJĄCY DANE Małgorzata Tarczyńska	

Wkładki do ewidencji:

Nr karty 61		KARTA GMINNEJ EWIDENCJI ZABYTKU ul. 22 Lipca 11	
1. OBIEKT: <b>dom</b>	2. OBECNA FUNKCJA- <b>mieszkalna</b>	3. MIEJSCOWOŚĆ: <b>Nowe Miasteczko</b>	
4. WŁASNOŚĆ – <b>współwłasność</b>	5. DATOWANIE: <b>pocz. XX w.</b>	6. PRZYNALEŻNOŚĆ ADMINISTRACYJNA: GMINA/ POWIAT/ WOJEWÓDZTWO/ <b>Nowe Miasteczko/nawasolski/lubuskie</b>	
		7. ADRES – <b>ul. 22 Lipca 11</b>	
		8. NUMER EWID. DZIAŁKI – <b>512</b>	
		9. CECHY I WARTOŚCI KULTUROWE- Murowany z cegły.	
		10. INFORMACJA O OCHRONIE	
		11. RODZAJE ZAGROŻEŃ – <b>brak</b>	
12. STAN ZACHOWANIA dobry	13. DATA WYKONANIA EWIDENCJI 28-07-2010	14. WPISUJĄCY DANE Małgorzata Tarczyńska	

Wkładki do ewidencji:

Nr karty 62		KARTA GMINNEJ EWIDENCJI ZABYTKU ul. 22 Lipca 12	
1. OBIEKT: <b>dom</b>	2. OBECNA FUNKCJA- <b>mieszkalna</b>	3. MIEJSCOWOŚĆ: <b>Nowe Miasteczko</b>	
4. WŁASNOŚĆ – <b>prywatna</b>	5. DATOWANIE: <b>1 ćw. XX w.</b>	6. PRZYNALEŻNOŚĆ ADMINISTRACYJNA: GMINA/ POWIAT/ WOJEWÓDZTWO/ <b>Nowe Miasteczko/nawasolski/lubuskie</b>	
		7. ADRES – <b>ul. 22 Lipca 12</b>	
		8. NUMER EWID. DZIAŁKI – <b>376/3</b>	
		9. CECHY I WARTOŚCI KULTUROWE- Murowany z cegły.	
		10. INFORMACJA O OCHRONIE	
		11. RODZAJE ZAGROŻEŃ – <b>brak</b>	
12. STAN ZACHOWANIA dobry	13. DATA WYKONANIA EWIDENCJI <b>28-07-2010</b>	14. WPISUJĄCY DANE Małgorzata Tarczyńska	


Wkładki do ewidencji:

<b>Nr karty 63</b>		<b>KARTA GMINNEJ EWIDENCJI ZABYTKU ul. 22 Lipca 14</b>	
1. OBIEKT: <b>dom</b>	2. OBECNA FUNKCJA- <b>mieszkalna</b>	3. MIEJSCOWOŚĆ: <b>Nowe Miasteczko</b>	
4. WŁASNOŚĆ – <b>prywatna</b>	5. DATOWANIE: <b>1 ćw. XX w.</b>	6. PRZYNALEŻNOŚĆ ADMINISTRACYJNA: GMINA/ POWIAT/ WOJEWÓDZTWO/ <b>Nowe Miasteczko/nawasolski/lubuskie</b>	
		7. ADRES – <b>ul. 22 Lipca 14</b>	
		8. NUMER EWID. DZIAŁKI – <b>375</b>	
		9. CECHY I WARTOŚCI KULTUROWE- Murowany z cegły.	
		10. INFORMACJA O OCHRONIE	
		11. RODZAJE ZAGROŻEŃ – <b>brak</b>	
12. STAN ZACHOWANIA dobry	13. DATA WYKONANIA EWIDENCJI <b>28-07-2010</b>	14. WPISUJĄCY DANE Małgorzata Tarczyńska	

Wkładki do ewidencji:

Nr karty 64		KARTA GMINNEJ EWIDENCJI ZABYTKU ul. 22 Lipca 16	
1. OBIEKT: <b>dom</b>	2. OBECNA FUNKCJA- <b>mieszkalna</b>	3. MIEJSCOWOŚĆ: <b>Nowe Miasteczko</b>	
4. WŁASNOŚĆ – <b>prywatna</b>	5.DATOWANIE: <b>1 ćw. XX w.</b>	6. PRZYNALEŻNOŚĆ ADMINISTRACYJNA: GMINA/ POWIAT/ WOJEWÓDZTWO/ <b>Nowe Miasteczko/nawasolski/lubuskie</b>	
		7. ADRES – <b>ul. 22 Lipca 16</b>	
		8. NUMER EWID. DZIAŁKI – <b>374</b>	
		9. CECHY I WARTOŚCI KULTUROWE- Murowany z cegły, przebudowany częściowo w latach 90-tych.	
		10. INFORMACJA O OCHRONIE	
		11. RODZAJE ZAGROŻEŃ – <b>brak</b>	
12. STAN ZACHOWANIA dobry	13. DATA WYKONANIA EWIDENCJI 28-07-2010	14. WPISUJĄCY DANE Małgorzata Tarczyńska	

Wkładki do ewidencji:


Nr karty 65		KARTA GMINNEJ EWIDENCJI ZABYTKU – ul. Lipowa 1	
1. OBIEKT: <b>dom</b>	2. OBECNA FUNKCJA- <b>mieszkalna</b>	3. MIEJSCOWOŚĆ: <b>Nowe Miasteczko</b>	
4. WŁASNOŚĆ – <b>prywatna</b>	5. DATOWANIE: <b>1 ćw. XX w.</b>	6. PRZYNALEŻNOŚĆ ADMINISTRACYJNA: GMINA/ POWIAT/ WOJEWÓDZTWO/ <b>Nowe Miasteczko/nowosolski/lubuskie</b>	
		7. ADRES – <b>ul. Lipowa 1</b>	
		8. NUMER EWID. DZIAŁKI – <b>495</b>	
		9. CECHY I WARTOŚCI KULTUROWE- Murowany z cegły.	
		10. INFORMACJA O OCHRONIE	
		11. RODZAJE ZAGROŻEŃ – <b>brak</b>	
12. STAN ZACHOWANIA dobry	13. DATA WYKONANIA EWIDENCJI <b>28-07-2010</b>	14. WPISUJĄCY DANE Małgorzata Tarczyńska	

Wkładki do ewidencji:

Nr karty 66		KARTA GMINNEJ EWIDENCJI ZABYTKU – ul. Lipowa 6	
1. OBIEKT: <b>dom</b>	2. OBECNA FUNKCJA- <b>mieszkalna</b>	3. MIEJSCOWOŚĆ: <b>Nowe Miasteczko</b>	
4. WŁASNOŚĆ – <b>współwłasność</b>	5. DATOWANIE: <b>lata 20-te XX w.</b>	6. PRZYNALEŻNOŚĆ ADMINISTRACYJNA: GMINA/ POWIAT/ WOJEWÓDZTWO/ <b>Nowe Miasteczko/nawasolski/lubuskie</b>	
		7. ADRES – <b>ul. Lipowa 6</b>	
		8. NUMER EWID. DZIAŁKI – <b>516</b>	
		9. CECHY I WARTOŚCI KULTUROWE- Murowany z cegły. Przebudowany częściowo w latach 90-tych.	
		10. INFORMACJA O OCHRONIE	
		11. RODZAJE ZAGROŻEŃ – <b>brak</b>	
12. STAN ZACHOWANIA dobry	13. DATA WYKONANIA EWIDENCJI <b>28-07-2010</b>	14. WPISUJĄCY DANE Małgorzata Tarczyńska	

Wkładki do ewidencji:



Nr karty 67		KARTA GMINNEJ EWIDENCJI ZABYTKU – ul. Lipowa 7, 9, 11, 13, 15, 17	
1. OBIEKT: <b>domki mieszkalne</b>	2. OBECNA FUNKCJA- <b>mieszkalna</b>	3. MIEJSCOWOŚĆ: <b>Nowe Miasteczko</b>	
4. WŁASNOŚĆ –	5. DATOWANIE: <b>pocz. XX w.</b>	6. PRZYNALEŻNOŚĆ ADMINISTRACYJNA: GMINA/ POWIAT/ WOJEWÓDZTWO/ <b>Nowe Miasteczko/nowosolski/lubuskie</b>	
		7. ADRES – <b>ul. Lipowa 7, 9, 11, 13, 15, 17</b>	
		8. NUMER EWID. DZIAŁKI – <b>502, 503, 504, 505, 506, 507</b>	
		9. CECHY I WARTOŚCI KULTUROWE- Murowane z cegły.	
		10. INFORMACJA O OCHRONIE	
		11. RODZAJE ZAGROZEŃ – <b>brak</b>	
12. STAN ZACHOWANIA dobry	13. DATA WYKONANIA EWIDENCJI 28-07-2010	14. WPISUJĄCY DANE Małgorzata Tarczyńska	

Wkładki do ewidencji:

<b>Nr karty 68</b>		<b>KARTA GMINNEJ EWIDENCJI ZABYTKU – ul. Lipowa, 10, 12, 14, 16, 18, 20</b>	
1. OBIEKT: <b>domki mieszkalne</b>	2. OBECNA FUNKCJA- <b>mieszkalna</b>	3. MIEJSCOWOŚĆ: <b>Nowe Miasteczko</b>	
4. WŁASNOŚĆ – <b>prywatna</b>	5. DATOWANIE: <b>pocz. XX w.</b>	6. PRZYNALEŻNOŚĆ ADMINISTRACYJNA: GMINA/ POWIAT/ WOJEWÓDZTWO/ <b>Nowe Miasteczko/nowosolski/lubuskie</b>	
		7. ADRES – <b>ul. Lipowa, 10, 12, 14, 16, 18, 20</b>	
		8. NUMER EWID. DZIAŁKI – <b>521, 522, 523, 524, 525, 526/3</b>	
		9. CECHY I WARTOŚCI KULTUROWE- Murowane z cegły.	
		10. INFORMACJA O OCHRONIE	
		11. RODZAJE ZAGROZEŃ – <b>brak</b>	
12. STAN ZACHOWANIA dobry	13. DATA WYKONANIA EWIDENCJI <b>28-07-2010</b>	14. WPISUJĄCY DANE Małgorzata Tarczyńska	

**Wkładki do ewidencji:**

Nr karty 69		KARTA GMINNEJ EWIDENCJI ZABYTKU ul. 3 Maja 1	
1. OBIEKT: <b>dom</b>	2. OBECNA FUNKCJA- <b>mieszkalna</b>	3. MIEJSCOWOŚĆ: <b>Nowe Miasteczko</b>	
4. WŁASNOŚĆ – <b>współwłasność</b>	5. DATOWANIE: <b>lata 20-te XX w.</b>	6. PRZYNALEŻNOŚĆ ADMINISTRACYJNA: GMINA/ POWIAT/ WOJEWÓDZTWO/ <b>Nowe Miasteczko/nowosolski/lubuskie</b>	
		7. ADRES – <b>ul. 3 Maja 1</b>	
		8. NUMER EWID. DZIAŁKI – <b>497</b>	
		9. CECHY I WARTOŚCI KULTUROWE- Murowany z cegły.	
		10. INFORMACJA O OCHRONIE	
		11. RODZAJE ZAGROŻEŃ – <b>brak</b>	
12. STAN ZACHOWANIA dobry	13. DATA WYKONANIA EWIDENCJI <b>28-07-2010</b>	14. WPISUJĄCY DANE Małgorzata Tarczyńska	

Wkładki do ewidencji:

Nr karty 70		KARTA GMINNEJ EWIDENCJI ZABYTKU ul. 3 Maja 3	
1. OBIEKT: <b>dom</b>	2. OBECNA FUNKCJA- <b>mieszkalna</b>	3. MIEJSCOWOŚĆ: <b>Nowe Miasteczko</b>	
4. WŁASNOŚĆ – <b>współwłasność</b>	5. DATOWANIE: <b>pocz. XX w.</b>	6. PRZYNALEŻNOŚĆ ADMINISTRACYJNA: GMINA/ POWIAT/ WOJEWÓDZTWO/ <b>Nowe Miasteczko/nawasolski/lubuskie</b>	
		7. ADRES – <b>ul. 3 Maja 3</b>	
		8. NUMER EWID. DZIAŁKI – <b>496/2</b>	
		9. CECHY I WARTOŚCI KULTUROWE- Murowany z cegły.	
		10. INFORMACJA O OCHRONIE	
		11. RODZAJE ZAGROŻEŃ – <b>wymaga remontu</b>	
12. STAN ZACHOWANIA dobry	13. DATA WYKONANIA EWIDENCJI 28-07-2010	14. WPISUJĄCY DANE Małgorzata Tarczyńska	

Wkładki do ewidencji:

<b>Nr karty 71</b>		<b>KARTA GMINNEJ EWIDENCJI ZABYTKU – ul. 9 Maja 3</b>	
1. OBIEKT: <b>dom</b>	2. OBECNA FUNKCJA- <b>mieszkalno-usługowa</b>	3. MIEJSCOWOŚĆ: <b>Nowe Miasteczko</b>	
4. WŁASNOŚĆ – <b>współwłasność</b>	5. DATOWANIE: <b>XIX/XX w.</b>	6. PRZYNALEŻNOŚĆ ADMINISTRACYJNA: GMINA/ POWIAT/ WOJEWÓDZTWO/ <b>Nowe Miasteczko/nowosolski/lubuskie</b>	
		7. ADRES – <b>ul. 9 Maja 3</b>	
		8. NUMER EWID. DZIAŁKI – <b>458</b>	
		9. CECHY I WARTOŚCI KULTUROWE- Murowany z cegły.	
		10. INFORMACJA O OCHRONIE	
		11. RODZAJE ZAGROŻEŃ – <b>brak</b>	
12. STAN ZACHOWANIA dobry	13. DATA WYKONANIA EWIDENCJI 30-07-2010	14. WPISUJĄCY DANE Małgorzata Tarczyńska	

Wkładki do ewidencji:

<b>Nr karty 72</b>		<b>KARTA GMINNEJ EWIDENCJI ZABYTKU – ul. 9 Maja 4</b>	
1. OBIEKT: <b>dom</b>	2. OBECNA FUNKCJA- <b>mieszkalna</b>	3. MIEJSCOWOŚĆ: <b>Nowe Miasteczko</b>	
4. WŁASNOŚĆ – <b>prywatna</b>	5. DATOWANIE: <b>XVII/XIX w.</b>	6. PRZYNALEŻNOŚĆ ADMINISTRACYJNA: GMINA/ POWIAT/ WOJEWÓDZTWO/ <b>Nowe Miasteczko/nawasolski/lubuskie</b>	
		7. ADRES – <b>ul. 9 Maja 4</b>	
		8. NUMER EWID. DZIAŁKI – <b>452</b>	
		9. CECHY I WARTOŚCI KULTUROWE- Murowany z cegły.	
		10. INFORMACJA O OCHRONIE	
		11. RODZAJE ZAGROŻEŃ – <b>brak</b>	
12. STAN ZACHOWANIA dobry	13. DATA WYKONANIA EWIDENCJI 30-07-2010	14. WPISUJĄCY DANE Małgorzata Tarczyńska	

Wkładki do ewidencji:

<b>Nr karty 73</b>		<b>KARTA GMINNEJ EWIDENCJI ZABYTKU – ul. 9 Maja 5</b>	
1. OBIEKT: <b>dom</b>	2. OBECNA FUNKCJA- <b>mieszkalna</b>	3. MIEJSCOWOŚĆ: <b>Nowe Miasteczko</b>	
4. WŁASNOŚĆ – <b>współwłasność</b>	5. DATOWANIE: <b>XVIII/XIX w.</b>	6. PRZYNALEŻNOŚĆ ADMINISTRACYJNA: GMINA/ POWIAT/ WOJEWÓDZTWO/ <b>Nowe Miasteczko/nawasolski/lubuskie</b>	
		7. ADRES – <b>ul. 9 Maja 5</b>	
		8. NUMER EWID. DZIAŁKI – <b>459/1</b>	
		9. CECHY I WARTOŚCI KULTUROWE- Murowany z cegły.	
		10. INFORMACJA O OCHRONIE	
		11. RODZAJE ZAGROŻEŃ – <b>brak</b>	
12. STAN ZACHOWANIA dobry	13. DATA WYKONANIA EWIDENCJI <b>30-07-2010</b>	14. WPISUJĄCY DANE Małgorzata Tarczyńska	

Wkładki do ewidencji:

<b>Nr karty 74</b>		<b>KARTA GMINNEJ EWIDENCJI ZABYTKU – ul. 9 Maja 6</b>	
1. OBIEKT: <b>dom</b>	2. OBECNA FUNKCJA- <b>mieszkalna</b>	3. MIEJSCOWOŚĆ: <b>Nowe Miasteczko</b>	
4. WŁASNOŚĆ – <b>współwłasność</b>	5. DATOWANIE: <b>XIX/XX</b>	6. PRZYNALEŻNOŚĆ ADMINISTRACYJNA: GMINA/ POWIAT/ WOJEWÓDZTWO/ <b>Nowe Miasteczko/nawasolski/lubuskie</b>	
		7. ADRES – <b>ul. 9 Maja 6</b>	
		8. NUMER EWID. DZIAŁKI – <b>443/1</b>	
		9. CECHY I WARTOŚCI KULTUROWE- Murowany z cegły.	
		10. INFORMACJA O OCHRONIE	
		11. RODZAJE ZAGROŻEŃ – <b>wymaga remontu</b>	
12. STAN ZACHOWANIA dobry	13. DATA WYKONANIA EWIDENCJI <b>30-07-2010</b>	14. WPISUJĄCY DANE Małgorzata Tarczyńska	

Wkładki do ewidencji:



Nr karty 75		KARTA GMINNEJ EWIDENCJI ZABYTKU – ul. 9 Maja 7	
1. OBIEKT: <b>dom</b>	2. OBECNA FUNKCJA- <b>mieszkalna</b>	3. MIEJSCOWOŚĆ: <b>Nowe Miasteczko</b>	
4. WŁASNOŚĆ – <b>współwłasność</b>	5. DATOWANIE: <b>ok. poł. XIX w.</b>	6. PRZYNALEŻNOŚĆ ADMINISTRACYJNA: GMINA/ POWIAT/ WOJEWÓDZTWO/ <b>Nowe Miasteczko/nowosolski/lubuskie</b>	
		7. ADRES – <b>ul. 9 Maja 7</b>	
		8. NUMER EWID. DZIAŁKI – <b>460</b>	
		9. CECHY I WARTOŚCI KULTUROWE- Murowany z cegły.	
		10. INFORMACJA O OCHRONIE	
		11. RODZAJE ZAGROŻEŃ – <b>brak</b>	
12. STAN ZACHOWANIA dobry	13. DATA WYKONANIA EWIDENCJI 30-07-2010	14. WPISUJĄCY DANE Małgorzata Tarczyńska	

Wkładki do ewidencji:

Nr karty 76		KARTA GMINNEJ EWIDENCJI ZABYTKU – ul. 9 Maja 11	
1. OBIEKT: <b>dom</b>	2. OBECNA FUNKCJA- <b>mieszkalna</b>	3. MIEJSCOWOŚĆ: <b>Nowe Miasteczko</b>	
4. WŁASNOŚĆ – <b>prywatna</b>	5. DATOWANIE: <b>XIX/XX w.</b>	6. PRZYNALEŻNOŚĆ ADMINISTRACYJNA: GMINA/ POWIAT/ WOJEWÓDZTWO/ <b>Nowe Miasteczko/nawasolski/lubuskie</b>	
		7. ADRES – <b>ul. 9 Maja 11 (dawne 7a)</b>	
		8. NUMER EWID. DZIAŁKI – <b>461</b>	
		9. CECHY I WARTOŚCI KULTUROWE- Murowany z cegły.	
		10. INFORMACJA O OCHRONIE	
		11. RODZAJE ZAGROŻEŃ – <b>brak</b>	
12. STAN ZACHOWANIA dobry	13. DATA WYKONANIA EWIDENCJI 30-07-2010	14. WPISUJĄCY DANE Małgorzata Tarczyńska	

Wkładki do ewidencji:

<b>Nr karty 77</b>		<b>KARTA GMINNEJ EWIDENCJI ZABYTKU – ul. Mickiewicza 1</b>	
1. OBIEKT: <b>dom</b>	2. OBECNA FUNKCJA- <b>mieszkalna</b>	3. MIEJSCOWOŚĆ: <b>Nowe Miasteczko</b>	
4. WŁASNOŚĆ – <b>prywatna</b>	5. DATOWANIE: <b>2 poł. XIX w.</b>	6. PRZYNALEŻNOŚĆ ADMINISTRACYJNA: GMINA/ POWIAT/ WOJEWÓDZTWO/ <b>Nowe Miasteczko/nowosolski/lubuskie</b>	
		7. ADRES – <b>ul. Mickiewicza 1</b>	
		8. NUMER EWID. DZIAŁKI – <b>415</b>	
		9. CECHY I WARTOŚCI KULTUROWE- Murowany z cegły.	
		10. INFORMACJA O OCHRONIE	
		11. RODZAJE ZAGROŻEŃ – <b>wymaga remontu/pielęgnacji</b>	
12. STAN ZACHOWANIA dobry	13. DATA WYKONANIA EWIDENCJI <b>27-07-2010</b>	14. WPISUJĄCY DANE Małgorzata Tarczyńska	


Wkładki do ewidencji:

Nr karty 78		KARTA GMINNEJ EWIDENCJI ZABYTKU – ul. Mickiewicza 2	
1. OBIEKT: <b>dom</b>	2. OBECNA FUNKCJA- <b>mieszkalna</b>	3. MIEJSCOWOŚĆ: <b>Nowe Miasteczko</b>	
4. WŁASNOŚĆ – <b>prywatna</b>	5. DATOWANIE: <b>k. XIX w.</b>	6. PRZYNALEŻNOŚĆ ADMINISTRACYJNA: GMINA/ POWIAT/ WOJEWÓDZTWO/ <b>Nowe Miasteczko/nawasolski/lubuskie</b>	
		7. ADRES – <b>ul. Mickiewicza 2</b>	
		8. NUMER EWID. DZIAŁKI – <b>414</b>	
		9. CECHY I WARTOŚCI KULTUROWE- Murowany z cegły.	
		10. INFORMACJA O OCHRONIE	
		11. RODZAJE ZAGROŻEŃ – <b>brak</b>	
12. STAN ZACHOWANIA dobry	13. DATA WYKONANIA EWIDENCJI 27-07-2010	14. WPISUJĄCY DANE Małgorzata Tarczyńska	

Wkładki do ewidencji:

Nr karty 79		KARTA GMINNEJ EWIDENCJI ZABYTKU - - ul. Ogrodowa 3	
1. OBIEKT: <b>dom</b>	2. OBECNA FUNKCJA- <b>mieszkalna</b>	3. MIEJSCOWOŚĆ: <b>Nowe Miasteczko</b>	
4. WŁASNOŚĆ – <b>prywatna</b>	5.DATOWANIE: <b>1 poł. XIX w.</b>	6. PRZYNALEŻNOŚĆ ADMINISTRACYJNA: GMINA/ POWIAT/ WOJEWÓDZTWO/ <b>Nowe Miasteczko/nawasolski/lubuskie</b>	
		7. ADRES – <b>ul. Ogrodowa 3</b>	
		8. NUMER EWID. DZIAŁKI – <b>192</b>	
		9. CECHY I WARTOŚCI KULTUROWE- Murowany z cegły.	
		10. INFORMACJA O OCHRONIE	
		11. RODZAJE ZAGROŻEŃ – <b>brak</b>	
12. STAN ZACHOWANIA dobry	13. DATA WYKONANIA EWIDENCJI 27-07-2010	14. WPISUJĄCY DANE Małgorzata Tarczyńska	


Wkładki do ewidencji:

Nr karty 80		KARTA GMINNEJ EWIDENCJI ZABYTKU – ul. Paderewskiego 2	
1. OBIEKT: <b>dom</b>	2. OBECNA FUNKCJA- <b>mieszkalna</b>	3. MIEJSCOWOŚĆ: <b>Nowe Miasteczko</b>	
4. WŁASNOŚĆ – <b>współwłasność</b>	5. DATOWANIE: <b>ok. poł. XIX w.</b>	6. PRZYNALEŻNOŚĆ ADMINISTRACYJNA: GMINA/ POWIAT/ WOJEWÓDZTWO/ <b>Nowe Miasteczko/nowosolski/lubuskie</b>	
		7. ADRES – <b>ul. Paderewskiego 2</b>	
		8. NUMER EWID. DZIAŁKI – <b>434/1</b>	
		9. CECHY I WARTOŚCI KULTUROWE- Murowany z cegły.	
		10. INFORMACJA O OCHRONIE	
		11. RODZAJE ZAGROŻEŃ – <b>brak</b>	
12. STAN ZACHOWANIA dobry	13. DATA WYKONANIA EWIDENCJI 28-07-2010	14. WPISUJĄCY DANE Małgorzata Tarczyńska	

Wkładki do ewidencji:

Nr karty 81		KARTA GMINNEJ EWIDENCJI ZABYTKU – ul. Paderewskiego 3	
1. OBIEKT: <b>dom</b>	2. OBECNA FUNKCJA- <b>mieszkalna</b>	3. MIEJSCOWOŚĆ: <b>Nowe Miasteczko</b>	
4. WŁASNOŚĆ – <b>współwłasność</b>	5. DATOWANIE: <b>ok. poł. XIX w.</b>	6. PRZYNALEŻNOŚĆ ADMINISTRACYJNA: GMINA/ POWIAT/ WOJEWÓDZTWO/ <b>Nowe Miasteczko/nowosolski/lubuskie</b>	
		7. ADRES – <b>ul. Paderewskiego 3</b>	
		8. NUMER EWID. DZIAŁKI – <b>444</b>	
		9. CECHY I WARTOŚCI KULTUROWE- Murowany z cegły.	
		10. INFORMACJA O OCHRONIE	
		11. RODZAJE ZAGROŻEŃ – <b>wymaga remontu/pielęgnacji</b>	
12. STAN ZACHOWANIA dobry	13. DATA WYKONANIA EWIDENCJI 27-07-2010	14. WPISUJĄCY DANE Małgorzata Tarczyńska	

Wkładki do ewidencji:

Nr karty 82		KARTA GMINNEJ EWIDENCJI ZABYTKU – ul. Paderewskiego 4	
1. OBIEKT: <b>dom</b>	2. OBECNA FUNKCJA- <b>mieszkalna</b>	3. MIEJSCOWOŚĆ: <b>Nowe Miasteczko</b>	
4. WŁASNOŚĆ – <b>współwłasność</b>	5. DATOWANIE: <b>ok. poł. XIX w.</b>	6. PRZYNALEŻNOŚĆ ADMINISTRACYJNA: GMINA/ POWIAT/ WOJEWÓDZTWO/ <b>Nowe Miasteczko/nowosolski/lubuskie</b>	
		7. ADRES – <b>ul. Paderewskiego 4</b>	
		8. NUMER EWID. DZIAŁKI – <b>435/1</b>	
		9. CECHY I WARTOŚCI KULTUROWE- Murowany z cegły.	
		10. INFORMACJA O OCHRONIE	
		11. RODZAJE ZAGROŻEŃ – <b>brak</b>	
12. STAN ZACHOWANIA dobry	13. DATA WYKONANIA EWIDENCJI 30-07-2010	14. WPISUJĄCY DANE Małgorzata Tarczyńska	

Wkładki do ewidencji:



Nr karty 83		KARTA GMINNEJ EWIDENCJI ZABYTKU – ul. Paderewskiego 6	
1. OBIEKT: <b>dom</b>	2. OBECNA FUNKCJA- <b>mieszkalno-usługowa</b>	3. MIEJSCOWOŚĆ: <b>Nowe Miasteczko</b>	
4. WŁASNOŚĆ – <b>współwłasność</b>	5. DATOWANIE: <b>2 poł. XIX w.</b>	6. PRZYNALEŻNOŚĆ ADMINISTRACYJNA: GMINA/ POWIAT/ WOJEWÓDZTWO/ <b>Nowe Miasteczko/nowosolski/lubuskie</b>	
		7. ADRES – <b>ul. Paderewskiego 6</b>	
		8. NUMER EWID. DZIAŁKI – <b>436/1</b>	
		9. CECHY I WARTOŚCI KULTUROWE- Murowany z cegły.	
		10. INFORMACJA O OCHRONIE	
		11. RODZAJE ZAGROŻEŃ – <b>wymaga remontu/pielęgnacji</b>	
12. STAN ZACHOWANIA dobry	13. DATA WYKONANIA EWIDENCJI 27-07-2010	14. WPISUJĄCY DANE Małgorzata Tarczyńska	

Wkładki do ewidencji:

Nr karty 84		KARTA GMINNEJ EWIDENCJI ZABYTKU – ul. Paderewskiego 8	
1. OBIEKT: <b>dom</b>	2. OBECNA FUNKCJA- <b>mieszkalna</b>	3. MIEJSCOWOŚĆ: <b>Nowe Miasteczko</b>	
4. WŁASNOŚĆ – <b>współwłasność</b>	5. DATOWANIE: <b>XIX/XX w.</b>	6. PRZYNALEŻNOŚĆ ADMINISTRACYJNA: GMINA/ POWIAT/ WOJEWÓDZTWO/ <b>Nowe Miasteczko/nowosolski/lubuskie</b>	
		7. ADRES – <b>ul. Paderewskiego 8</b>	
		8. NUMER EWID. DZIAŁKI – <b>437/2</b>	
		9. CECHY I WARTOŚCI KULTUROWE- Murowany z cegły.	
		10. INFORMACJA O OCHRONIE	
		11. RODZAJE ZAGROŻEŃ – <b>wymaga remontu/pielęgnacji</b>	
12. STAN ZACHOWANIA dobry	13. DATA WYKONANIA EWIDENCJI 27-07-2010	14. WPISUJĄCY DANE Małgorzata Tarczyńska	

Wkładki do ewidencji:

<b>Nr karty 85</b>		<b>KARTA GMINNEJ EWIDENCJI ZABYTKU – ul. Podgórna 1</b>	
1. OBIEKT: <b>dom</b>	2. OBECNA FUNKCJA- <b>mieszkalna</b>	3. MIEJSCOWOŚĆ: <b>Nowe Miasteczko</b>	
4. WŁASNOŚĆ – <b>współwłasność</b>	5. DATOWANIE: <b>1 poł. XIX w.</b>	6. PRZYNALEŻNOŚĆ ADMINISTRACYJNA: GMINA/ POWIAT/ WOJEWÓDZTWO/ <b>Nowe Miasteczko/nawasolski/lubuskie</b>	
		7. ADRES – <b>ul. Podgórna 1</b>	
		8. NUMER EWID. DZIAŁKI – <b>418</b>	
		9. CECHY I WARTOŚCI KULTUROWE- Murowany z cegły.	
		10. INFORMACJA O OCHRONIE	
		11. RODZAJE ZAGROZEŃ – <b>brak</b>	
12. STAN ZACHOWANIA dobry	13. DATA WYKONANIA EWIDENCJI 27-07-2010	14. WPISUJĄCY DANE Małgorzata Tarczyńska	

Wkładki do ewidencji:

Nr karty 86		KARTA GMINNEJ EWIDENCJI ZABYTKU – ul. Podgórna 10	
1. OBIEKT: <b>dom</b>	2. OBECNA FUNKCJA- <b>mieszkalna</b>	3. MIEJSCOWOŚĆ: <b>Nowe Miasteczko</b>	
4. WŁASNOŚĆ – <b>współwłasność</b>	5. DATOWANIE: <b>2 poł. XIX w.</b>	6. PRZYNALEŻNOŚĆ ADMINISTRACYJNA: GMINA/ POWIAT/ WOJEWÓDZTWO/ <b>Nowe Miasteczko/nawasolski/lubuskie</b>	
		7. ADRES – <b>ul. Podgórna 10</b>	
		8. NUMER EWID. DZIAŁKI – <b>438/1</b>	
		9. CECHY I WARTOŚCI KULTUROWE- Murowany z cegły.	
		10. INFORMACJA O OCHRONIE	
		11. RODZAJE ZAGROŻEŃ – <b>wymaga remontu/pielęgnacji</b>	
12. STAN ZACHOWANIA dobry	13. DATA WYKONANIA EWIDENCJI 01-07-2010	14. WPISUJĄCY DANE Małgorzata Tarczyńska	

Wkładki do ewidencji:

<b>Nr karty 87</b>		<b>KARTA GMINNEJ EWIDENCJI ZABYTKU – Plac 1 Maja 1</b>	
1. OBIEKT: <b>dom</b>	2. OBECNA FUNKCJA- <b>mieszkalna</b>	3. MIEJSCOWOŚĆ: <b>Nowe Miasteczko</b>	
4. WŁASNOŚĆ – <b>współwłasność</b>	5. DATOWANIE: <b>1899 r.</b>	6. PRZYNALEŻNOŚĆ ADMINISTRACYJNA: GMINA/ POWIAT/ WOJEWÓDZTWO/ <b>Nowe Miasteczko/nawasolski/lubuskie</b>	
		7. ADRES – <b>Plac 1 Maja 1</b>	
		8. NUMER EWID. DZIAŁKI – <b>461</b>	
		9. CECHY I WARTOŚCI KULTUROWE- Murowany z cegły.	
		10. INFORMACJA O OCHRONIE	
		11. RODZAJE ZAGROŻEŃ – <b>brak</b>	
12. STAN ZACHOWANIA dobry	13. DATA WYKONANIA EWIDENCJI <b>30-07-2010</b>	14. WPISUJĄCY DANE Małgorzata Tarczyńska	


Wkładki do ewidencji:

<b>Nr karty 88</b>		<b>KARTA GMINNEJ EWIDENCJI ZABYTKU – Plac 1 Maja 3</b>	
1. OBIEKT: <b>dom</b>	2. OBECNA FUNKCJA- <b>mieszkalna</b>	3. MIEJSCOWOŚĆ: <b>Nowe Miasteczko</b>	
4. WŁASNOŚĆ – <b>współwłasność</b>	5. DATOWANIE: <b>XIX/XX w.</b>	6. PRZYNALEŻNOŚĆ ADMINISTRACYJNA: GMINA/ POWIAT/ WOJEWÓDZTWO/ <b>Nowe Miasteczko/nowosolski/lubuskie</b>	
		7. ADRES – <b>Plac 1 Maja 3</b>	
		8. NUMER EWID. DZIAŁKI – <b>471</b>	
		9. CECHY I WARTOŚCI KULTUROWE- Murowany z cegły.	
		10. INFORMACJA O OCHRONIE	
		11. RODZAJE ZAGROŻEŃ – <b>brak</b>	
12. STAN ZACHOWANIA dobry	13. DATA WYKONANIA EWIDENCJI 30-07-2010	14. WPISUJĄCY DANE Małgorzata Tarczyńska	

Wkładki do ewidencji:

<b>Nr karty 89</b>		<b>KARTA GMINNEJ EWIDENCJI ZABYTKU – Plac 1 Maja 4</b>	
1. OBIEKT: <b>dom</b>	2. OBECNA FUNKCJA- <b>mieszkalna</b>	3. MIEJSCOWOŚĆ: <b>Nowe Miasteczko</b>	
4. WŁASNOŚĆ – <b>współwłasność</b>	5. DATOWANIE: <b>XIX/XX w.</b>	6. PRZYNALEŻNOŚĆ ADMINISTRACYJNA: GMINA/ POWIAT/ WOJEWÓDZTWO/ <b>Nowe Miasteczko/nowosolski/lubuskie</b>	
		7. ADRES – <b>Plac 1 Maja 4</b>	
		8. NUMER EWID. DZIAŁKI – <b>472</b>	
		9. CECHY I WARTOŚCI KULTUROWE- Murowany z cegły.	
		10. INFORMACJA O OCHRONIE	
		11. RODZAJE ZAGROŻEŃ – <b>wymaga remontu</b>	
12. STAN ZACHOWANIA dobry	13. DATA WYKONANIA EWIDENCJI 30-07-2010	14. WPISUJĄCY DANE Małgorzata Tarczyńska	

Wkładki do ewidencji:

Nr karty 90		KARTA GMINNEJ EWIDENCJI ZABYTKU – ul. Rynek 1	
1. OBIEKT: <b>stróżówka</b>	2. OBECNA FUNKCJA- <b>usługowa</b>	3. MIEJSCOWOŚĆ: <b>Nowe Miasteczko</b>	
4. WŁASNOŚĆ – <b>Gmina Nowe Miasteczko</b>	5. DATOWANIE: <b>XIX w.</b>	6. PRZYNALEŻNOŚĆ ADMINISTRACYJNA: GMINA/ POWIAT/ WOJEWÓDZTWO/ <b>Nowe Miasteczko/nowosolski/lubuskie</b>	
		7. ADRES – <b>ul. Rynek 1</b>	
		8. NUMER EWID. DZIAŁKI – <b>234/1</b>	
		9. CECHY I WARTOŚCI KULTUROWE- Murowana z cegły.	
		10. INFORMACJA O OCHRONIE	
		11. RODZAJE ZAGROŻEŃ – <b>brak</b>	
12. STAN ZACHOWANIA dobry	13. DATA WYKONANIA EWIDENCJI <b>27-07-2010</b>	14. WPISUJĄCY DANE Małgorzata Tarczyńska	

Wkładki do ewidencji:




Nr karty 91		KARTA GMINNEJ EWIDENCJI ZABYTKU – ul. Rynek 19	
1. OBIEKT: <b>dom</b>	2. OBECNA FUNKCJA- <b>mieszkalna</b>	3. MIEJSCOWOŚĆ: <b>Nowe Miasteczko</b>	
4. WŁASNOŚĆ – <b>prywatna</b>	5.DATOWANIE: <b>pocz. XX w.</b>	6. PRZYNALEŻNOŚĆ ADMINISTRACYJNA: GMINA/ POWIAT/ WOJEWÓDZTWO/ <b>Nowe Miasteczko/nawasolski/lubuskie</b>	
 <p>Rynek 19 – zdjęcie ok. 1930 r.</p>		7. ADRES – <b>ul. Rynek 19</b>	
		8. NUMER EWID. DZIAŁKI – <b>205</b>	
		9. CECHY I WARTOŚCI KULTUROWE- Murowany z cegły.	
		10. INFORMACJA O OCHRONIE	
		11. RODZAJE ZAGROZEŃ – <b>brak</b>	
12. STAN ZACHOWANIA dobry	13. DATA WYKONANIA EWIDENCJI 10-03-2011	14. WPISUJĄCY DANE Małgorzata Tarczyńska	

Wkładki do ewidencji:

Nr karty 92		KARTA GMINNEJ EWIDENCJI ZABYTKU – ul. Słowackiego 1	
1. OBIEKT: <b>dom</b>	2. OBECNA FUNKCJA- <b>mieszkalna</b>	3. MIEJSCOWOŚĆ: <b>Nowe Miasteczko</b>	
4. WŁASNOŚĆ – <b>współwłasność</b>	5. DATOWANIE: <b>1 poł. XIX w.</b>	6. PRZYNALEŻNOŚĆ ADMINISTRACYJNA: GMINA/ POWIAT/ WOJEWÓDZTWO/ <b>Nowe Miasteczko/nawasolski/lubuskie</b>	
		7. ADRES – <b>ul. Słowackiego 1</b>	
		8. NUMER EWID. DZIAŁKI – <b>211/2</b>	
		9. CECHY I WARTOŚCI KULTUROWE- Murowany z cegły.	
		10. INFORMACJA O OCHRONIE	
		11. RODZAJE ZAGROŻEŃ – <b>brak</b>	
12. STAN ZACHOWANIA dobry	13. DATA WYKONANIA EWIDENCJI <b>02-08-2010</b>	14. WPISUJĄCY DANE Małgorzata Tarczyńska	

Wkładki do ewidencji:

Nr karty 93		KARTA GMINNEJ EWIDENCJI ZABYTKU – ul. Słowackiego	
1. OBIEKT: <b>budynek gospodarczy</b>	2. OBECNA FUNKCJA- <b>gospodarcza</b>	3. MIEJSCOWOŚĆ: <b>Nowe Miasteczko</b>	
4. WŁASNOŚĆ – <b>prywatna</b>	5. DATOWANIE: <b>pocz. XX w.</b>	6. PRZYNALEŻNOŚĆ ADMINISTRACYJNA: GMINA/ POWIAT/ WOJEWÓDZTWO/ <b>Nowe Miasteczko/nawasolski/lubuskie</b>	
		7. ADRES – <b>ul. Słowackiego</b>	
		8. NUMER EWID. DZIAŁKI – <b>210/2</b>	
		9. CECHY I WARTOŚCI KULTUROWE- Murowany z cegły.	
		10. INFORMACJA O OCHRONIE	
		11. RODZAJE ZAGROZEŃ – <b>brak</b>	
12. STAN ZACHOWANIA dobry	13. DATA WYKONANIA EWIDENCJI 27-08-2010	14. WPISUJĄCY DANE Małgorzata Tarczyńska	

Wkładki do ewidencji:

Nr karty 94		KARTA GMINNEJ EWIDENCJI ZABYTKU – ul. Słowackiego 5	
1. OBIEKT: <b>dom</b>	2. OBECNA FUNKCJA- <b>mieszkalna</b>	3. MIEJSCOWOŚĆ: <b>Nowe Miasteczko</b>	
4. WŁASNOŚĆ – <b>współwłasność</b>	5. DATOWANIE: <b>1 poł. XIX w.</b>	6. PRZYNALEŻNOŚĆ ADMINISTRACYJNA: GMINA/ POWIAT/ WOJEWÓDZTWO/ <b>Nowe Miasteczko/nawasolski/lubuskie</b>	
		7. ADRES – <b>ul. Słowackiego 5</b> (dawniej Wąska 1)	
		8. NUMER EWID. DZIAŁKI – <b>199</b>	
		9. CECHY I WARTOŚCI KULTUROWE- Murowany z cegły.	
		10. INFORMACJA O OCHRONIE	
		11. RODZAJE ZAGROZEŃ – <b>brak</b>	
12. STAN ZACHOWANIA dobry	13. DATA WYKONANIA EWIDENCJI <b>02-08-2010</b>	14. WPISUJĄCY DANE Małgorzata Tarczyńska	

Wkładki do ewidencji:

Nr karty 95		KARTA GMINNEJ EWIDENCJI ZABYTKU – ul. Słowackiego 14	
1. OBIEKT: <b>dom</b>	2. OBECNA FUNKCJA- <b>mieszkalna</b>	3. MIEJSCOWOŚĆ: <b>Nowe Miasteczko</b>	
4. WŁASNOŚĆ – <b>prywatna</b>	5. DATOWANIE: <b>1 poł. XIX w.</b>	6. PRZYNALEŻNOŚĆ ADMINISTRACYJNA: GMINA/ POWIAT/ WOJEWÓDZTWO/ <b>Nowe Miasteczko/nawasolski/lubuskie</b>	
		7. ADRES – <b>ul. Słowackiego 14</b>	
		8. NUMER EWID. DZIAŁKI – <b>216</b>	
		9. CECHY I WARTOŚCI KULTUROWE- Murowany z cegły.	
		10. INFORMACJA O OCHRONIE	
		11. RODZAJE ZAGROŻEŃ – <b>brak</b>	
12. STAN ZACHOWANIA dobry	13. DATA WYKONANIA EWIDENCJI 02-08-2010	14. WPISUJĄCY DANE Małgorzata Tarczyńska	

Wkładki do ewidencji:

Nr karty 96		KARTA GMINNEJ EWIDENCJI ZABYTKU – ul. Szosa Bytomska 7	
1. OBIEKT: <b>dom</b>	2. OBECNA FUNKCJA- <b>mieszkalna</b>	3. MIEJSCOWOŚĆ: <b>Nowe Miasteczko</b>	
4. WŁASNOŚĆ – <b>współwłasność</b>	5. DATOWANIE: <b>k. XIX w.</b>	6. PRZYNALEŻNOŚĆ ADMINISTRACYJNA: GMINA/ POWIAT/ WOJEWÓDZTWO/ <b>Nowe Miasteczko/nawasolski/lubuskie</b>	
		7. ADRES – <b>ul. Szosa Bytomska 7</b>	
		8. NUMER EWID. DZIAŁKI –	
		9. CECHY I WARTOŚCI KULTUROWE- Murowany z cegły.	
		10. INFORMACJA O OCHRONIE	
		11. RODZAJE ZAGROŻEŃ – <b>wymaga remontu</b>	
12. STAN ZACHOWANIA dobry	13. DATA WYKONANIA EWIDENCJI 02-08-2010	14. WPISUJĄCY DANE Małgorzata Tarczyńska	

Wkładki do ewidencji:

Nr karty 97		KARTA GMINNEJ EWIDENCJI ZABYTKU – ul. Wojska Polskiego 5	
1. OBIEKT: <b>dom</b>	2. OBECNA FUNKCJA- <b>mieszkalna</b>	3. MIEJSCOWOŚĆ: <b>Nowe Miasteczko</b>	
4. WŁASNOŚĆ – <b>współwłasność</b>	5. DATOWANIE: <b>XIX/XX w.</b>	6. PRZYNALEŻNOŚĆ ADMINISTRACYJNA: GMINA/ POWIAT/ WOJEWÓDZTWO/ <b>Nowe Miasteczko/nawasolski/lubuskie</b>	
		7. ADRES – <b>ul. Wojska Polskiego 5</b>	
		8. NUMER EWID. DZIAŁKI – <b>271</b>	
		9. CECHY I WARTOŚCI KULTUROWE- Murowany z cegły.	
		10. INFORMACJA O OCHRONIE	
		11. RODZAJE ZAGROŻEŃ – <b>wymaga remontu</b>	
12. STAN ZACHOWANIA dobry	13. DATA WYKONANIA EWIDENCJI 30-07-2010	14. WPISUJĄCY DANE Małgorzata Tarczyńska	

Wkładki do ewidencji:

Nr karty 98		KARTA GMINNEJ EWIDENCJI ZABYTKU – ul. Wojska Polskiego 6	
1. OBIEKT: <b>dom</b>	2. OBECNA FUNKCJA- <b>mieszkalna</b>	3. MIEJSCOWOŚĆ: <b>Nowe Miasteczko</b>	
4. WŁASNOŚĆ – <b>własność prywatna</b>	5. DATOWANIE: k. <b>XIX w.</b>	6. PRZYNALEŻNOŚĆ ADMINISTRACYJNA: GMINA/ POWIAT/ WOJEWÓDZTWO/ <b>Nowe Miasteczko/nawasolski/lubuskie</b>	
		7. ADRES – <b>ul. Wojska Polskiego 6</b>	
		8. NUMER EWID. DZIAŁKI – <b>264</b>	
		9. CECHY I WARTOŚCI KULTUROWE- Murowany z cegły.	
		10. INFORMACJA O OCHRONIE	
		11. RODZAJE ZAGROŻEŃ – <b>brak</b>	
12. STAN ZACHOWANIA dobry	13. DATA WYKONANIA EWIDENCJI 30-07-2010	14. WPISUJĄCY DANE Małgorzata Tarczyńska	

Wkładki do ewidencji:




Nr karty 99		KARTA GMINNEJ EWIDENCJI ZABYTKU – ul. Wojska Polskiego 9	
1. OBIEKT: <b>dom</b>	2. OBECNA FUNKCJA- <b>mieszkalna</b>	3. MIEJSCOWOŚĆ: <b>Nowe Miasteczko</b>	
4. WŁASNOŚĆ – <b>współwłasność</b>	5. DATOWANIE: <b>XIX/XX w.</b>	6. PRZYNALEŻNOŚĆ ADMINISTRACYJNA: GMINA/ POWIAT/ WOJEWÓDZTWO/ <b>Nowe Miasteczko/nawasolski/lubuskie</b>	
		7. ADRES – <b>ul. Wojska Polskiego 9</b>	
		8. NUMER EWID. DZIAŁKI – <b>272</b>	
		9. CECHY I WARTOŚCI KULTUROWE- Murowany z cegły.	
		10. INFORMACJA O OCHRONIE	
		11. RODZAJE ZAGROŻEŃ – <b>brak</b>	
12. STAN ZACHOWANIA dobry	13. DATA WYKONANIA EWIDENCJI 30-07-2010	14. WPISUJĄCY DANE Małgorzata Tarczyńska	

Wkładki do ewidencji:

Nr karty 100		KARTA GMINNEJ EWIDENCJI ZABYTKU – ul. Wojska Polskiego 11	
1. OBIEKT: <b>dom</b>	2. OBECNA FUNKCJA- <b>mieszkalna</b>	3. MIEJSCOWOŚĆ: <b>Nowe Miasteczko</b>	
4. WŁASNOŚĆ – <b>prywatna</b>	5. DATOWANIE: <b>XIX/XX w.</b>	6. PRZYNALEŻNOŚĆ ADMINISTRACYJNA: GMINA/ POWIAT/ WOJEWÓDZTWO/ <b>Nowe Miasteczko/nowosolski/lubuskie</b>	
		7. ADRES – <b>ul. Wojska Polskiego 11</b>	
		8. NUMER EWID. DZIAŁKI – <b>273</b>	
		9. CECHY I WARTOŚCI KULTUROWE- Murowany z cegły.	
		10. INFORMACJA O OCHRONIE	
		11. RODZAJE ZAGROŻEŃ – <b>brak</b>	
12. STAN ZACHOWANIA dobry	13. DATA WYKONANIA EWIDENCJI 30-07-2010	14. WPISUJĄCY DANE Małgorzata Tarczyńska	

Wkładki do ewidencji:

Nr karty 101		KARTA GMINNEJ EWIDENCJI ZABYTKU – ul. Zielona 1	
1. OBIEKT: <b>dom</b>	2. OBECNA FUNKCJA- <b>mieszkalna</b>	3. MIEJSCOWOŚĆ: <b>Nowe Miasteczko</b>	
4. WŁASNOŚĆ – <b>prywatna</b>	5. DATOWANIE: <b>4 ćw. XIX w.</b>	6. PRZYNALEŻNOŚĆ ADMINISTRACYJNA: GMINA/ POWIAT/ WOJEWÓDZTWO/ <b>Nowe Miasteczko/nawasolski/lubuskie</b>	
		7. ADRES – <b>ul. Zielona 1</b>	
		8. NUMER EWID. DZIAŁKI – <b>219/1</b>	
		9. CECHY I WARTOŚCI KULTUROWE- Murowany z cegły.	
		10. INFORMACJA O OCHRONIE	
		11. RODZAJE ZAGROŻEŃ – <b>brak</b>	
12. STAN ZACHOWANIA dobry	13. DATA WYKONANIA EWIDENCJI <b>27-08-2010</b>	14. WPISUJĄCY DANE Małgorzata Tarczyńska	

Wkładki do ewidencji: