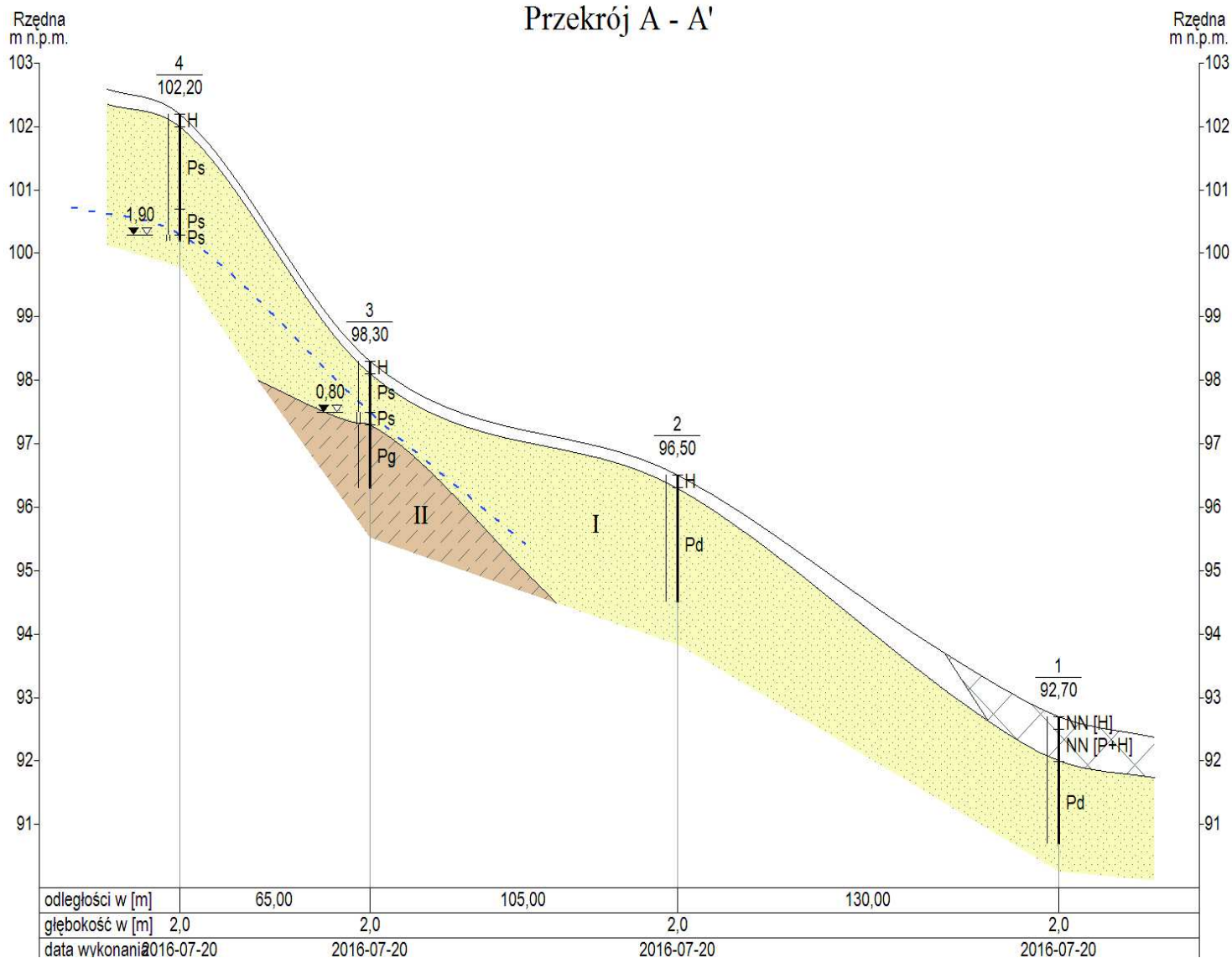



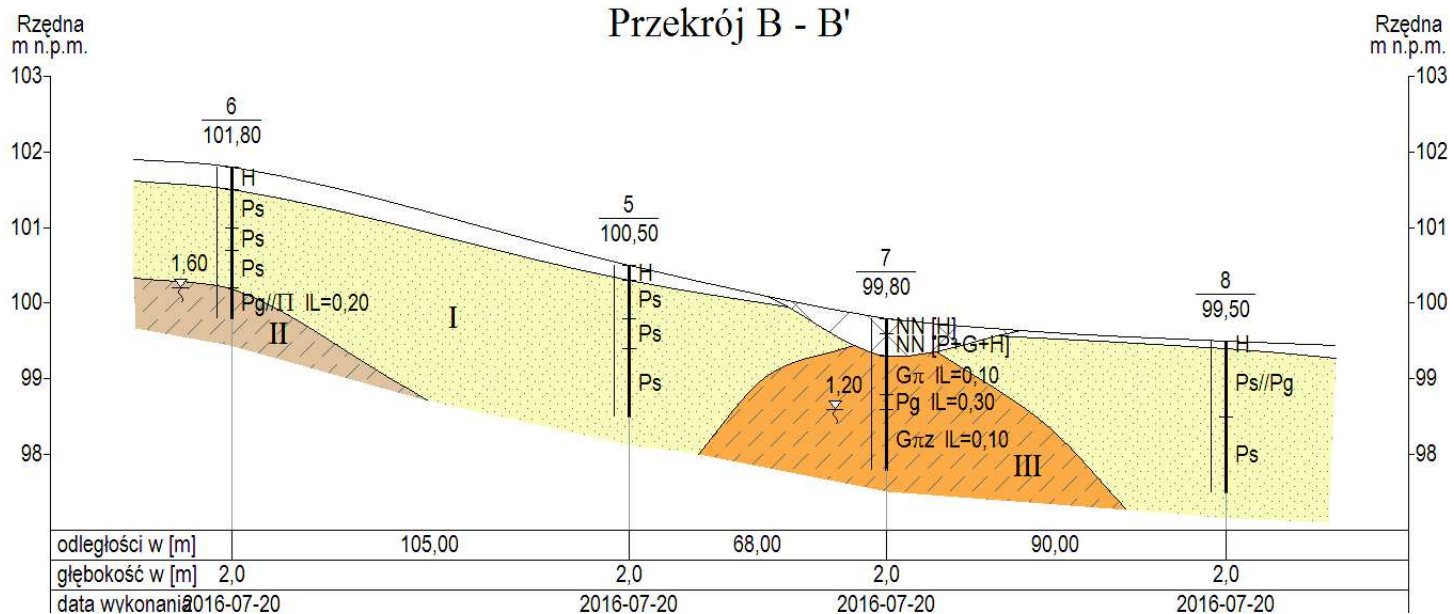
Przekrój A - A'




- osady plejstoceny wodnolodowcowe (piaski)
- osady plejstoceny lodowcowe (gliny)

Nazwa obiektu	Nowe Miasteczko, kanalizacja				
Rodzaj dokumentacji	Dokumentacja badań podłoża gruntowego				
Treść	Przekrój geotechniczny				
	Opracowanie	podpis	skala 2000 1: 100	nr załącznika 4.1.	
	Agnieszka Gontaszewska	data	27/07/2016		

Przekrój B - B'



- osady plejstoceny wodnolodowcowe (piaski)
- osady plejstoceny lodowcowe (gliny)
- osady mioceńskie jeziorne (iły)

Nazwa obiektu	Nowe Miasteczko, kanalizacja				
Rodzaj dokumentacji	Dokumentacja badań podłoża gruntowego				
Treść	Przekrój geotechniczny				
	Opracowanie	podpis		skala	nr załącznika
	Agnieszka Gontaszewska	data	27/07/2016	1: $\frac{2000}{100}$	

4.2.