



GMINNA EWIDENCJA ZABYTKÓW

ZESPOŁY FOLWARCZNE

Gmina Nowe Miasteczko

2011 rok
Zatwierdził:

Spis treści:

KARTA 1 – ZESPÓŁ FOLWARCZNY – NOWE MIASTECZKO – UL. GOŁASZYN 25	3
1. OBIEKT: zespół folwarczny	3
KARTA 2 – ZESPÓŁ FOLWARCZNY – NOWE MIASTECZKO – UL. GOŁASZYN 12	4
1. OBIEKT: zespół folwarczny	4
KARTA 3 – ZESPÓŁ FOLWARCZNY we wsi BORÓW WIELKI 12B	7
1. OBIEKT: zespół folwarczny	7
KARTA 4 – ZESPÓŁ FOLWARCZNY we wsi BORÓW WIELKI przy nr 57	7
1. OBIEKT – zespół folwarczny przy pałacu	13
KARTA 5 – ZESPÓŁ FOLWARCZNY we wsi MIŁAKÓW	14
1. OBIEKT – zespół folwarczny przy dworze	13
KARTA 6 – ZESPÓŁ FOLWARCZNY we wsi POPEŚZYCE	16
1. OBIEKT: zespół folwarczny przy dworze ANR.....	15
KARTA 7 – ZESPÓŁ FOLWARCZNY we wsi POPEŚZYCE	20
1. OBIEKT: zespół folwarczny (podworski)	20

KARTA 1 – ZESPÓŁ FOLWARCZNY – NOWE MIASTECZKO – UL. GOŁASZYN 25

1. OBIEKT: zespół folwarczny	2. OBECNA FUNKCJA- mieszkalna, gospodarcza	3. MIEJSCOWOŚĆ Nowe Miasteczko
4. WŁASNOŚĆ – prywatna	5. DATOWANIE: IV ćw. XIX w.	6. PRZYNALEŻNOŚĆ ADMINISTRACYJNA: GMINA/ POWIAT/ WOJEWÓDZTWO/ Nowe Miasteczko/nawasolski/lubuskie
<div style="display: flex; justify-content: space-around;"> <div style="text-align: center;">  <p>[3]- dom mieszkalny</p> </div> <div style="text-align: center;">  <p>[2] – stodoła, z prawej strony studnia</p> </div> </div> <div style="text-align: center; margin-top: 20px;">  <p>[1] – obora, w części lokal mieszkalny (działka 307/2)</p> </div>		7. ADRES – ul. Gołaszyn 25
		8. NUMER EWID. DZIAŁKI – 307/1
12. STAN ZACHOWANIA dobry		9. CECHY I WARTOŚCI KULTUROWE- obiekty murowane z kamienia i cegły
13. DATA WYKONANIA EWIDENCJI 03-03-2011	14. WPISUJĄCY DANE Małgorzata Tarczyńska	10. INFORMACJA O OCHRONIE
		11. RODZAJE ZAGROŻEŃ – obiekty wymagają remontu

Wkładki do ewidencji: brak

KARTA 2 – ZESPÓŁ FOLWARCZNY – NOWE MIASTECZKO – UL. GOŁASZYN 12

1. OBIEKT: zespół folwarczny	2. OBECNA FUNKCJA- mieszkalna, gospodarcza	3. MIEJSCOWOŚĆ Nowe Miasteczko
4. WŁASNOŚĆ – prywatna	5. DATOWANIE: XVII w.	6. PRZYNALEŻNOŚĆ ADMINISTRACYJNA: GMINA/ POWIAT/ WOJEWÓDZTWO/ Nowe Miasteczko/nawasolski/lubuskie
<div style="display: flex; justify-content: space-around;"> <div style="text-align: center;">  <p>[1]- obora ul. Gołaszyn 12 (dz. 389/17)</p> </div> <div style="text-align: center;">  <p>[6]- rządcówka ul. Gołaszyn 12A (dz. 389/4)</p> </div> </div> <div style="display: flex; justify-content: space-around; margin-top: 10px;"> <div style="text-align: center;">  <p>[5]- stodoła ul. Marcinkowskiego b/n (dz.345/33)</p> </div> <div style="text-align: center;">  <p>[7]- budynek stołówki z kuchnią ul. Gołaszyn 12E (dz. 389/2)</p> </div> </div>		7. ADRES – ul. Gołaszyn 12- 12D
		8. NUMER EWID. DZIAŁKI - 389/2,389/4, 389/17, 345/33
		9. CECHY I WARTOŚCI KULTUROWE- obiekty murowane z kamienia i cegły
		10. INFORMACJA O OCHRONIE
		11. RODZAJE ZAGROŻEŃ – obiekty wymagają remontu
12. STAN ZACHOWANIA dobry	13. DATA WYKONANIA EWIDENCJI 03-03-2011	14. WPISUJĄCY DANE Małgorzata Tarczyńska

Wkładki do ewidencji: załącznik nr 1

1. Miejscowość - Nowe Miasteczko	5. Obiekt (nazwa jak w karcie) oraz adres	6. Zawartość wkładki
2. Gmina - Nowe Miasteczko	Zespół folwarczny przy ul. Gołaszyn 12	Zespół folwarczny obejmuje obiekty:
3. Powiat- nowosolski		[11]- pralnia ul. Gołaszyn 12A (dz. 389/2) –ob. budynek gospodarczy
4. Województwo - lubuskie		[2]- gorzelnia - ul. Gołaszyn 12C (dz. 389/22)
		[13]- dom mieszkalny ul. Gołaszyn 12D (dz. 389/14) [4]- dom mieszkalny i stajnia- ul. Gołaszyn 12B (dz. 389/23)



[11]- pralnia ul. Gołaszyn 12A (dz. 389/2) –ob. budynek gospodarczy



[2]- gorzelnia - ul. Gołaszyn 12C (dz. 389/22)



[2]- gorzelnia - ul. Gołaszyn 12C (dz. 389/22)



[13]- dom mieszkalny ul. Gołaszyn 12D (dz. 389/14)



[4]- dom mieszkalny i stajnia- ul. Gołaszyn 12B (dz. 389/23)

Wkładkę założyła: Małgorzata Tarczyńska - 03.03.2011 r.

KARTA 3 – ZESPÓŁ FOLWARCZNY we wsi BORÓW WIELKI 12B

1. OBIEKT: zespół folwarczny	2. OBECNA FUNKCJA- działalność gospodarcza rolniczo-usługowa	3. MIEJSCOWOŚĆ Borów Wielki
4. WŁASNOŚĆ – prywatna	5. DATOWANIE: 1844 r.	6. PRZYNALEŻNOŚĆ ADMINISTRACYJNA: GMINA/ POWIAT/ WOJEWÓDZTWO/ Nowe Miasteczko/nawasolski/lubuskie
 <p data-bbox="197 1204 439 1233">[1]- obora z 1844 r.</p> <p data-bbox="777 1204 1487 1233">z lewej strony poz.[8]- magazyn nawozów przy oborze</p>		7. ADRES – Borów Wielki 12B
		8. NUMER EWID. DZIAŁKI – 8/11
		9. CECHY I WARTOŚCI KULTUROWE- obiekty murowane z kamienia i cegły.
		10. INFORMACJA O OCHRONIE
12. STAN ZACHOWANIA dobry		11. RODZAJE ZAGROŻEŃ – wymagają remontu
13. DATA WYKONANIA EWIDENCJI 01-03-2011	14. WPISUJĄCY DANE Małgorzata Tarczyńska	

Wkładki do ewidencji: załączniki od nr 1-3

1. Miejscowość- Borów Wielki	5. Obiekt (nazwa jak w karcie) oraz adres	6. Zawartość wkładki:
2. Gmina- Nowe Miasteczko	Borów Wielki 12 B	zespół obejmuje budynki gospodarcze położone na działce o nr ew. 8/11, położne w pobliżu Parku Krajobrazowego.
3. Powiat- nowosolski	zespół folwarczny	[3] - stodoła (ob. funkcja nieznana)
4. Województwo - lubuskie		[4] – płatkarnia- ob. budynek wielofunkcyjny [2, 7, 7a] – stodoła i paszarnia w ciągu (ob. magazyn)



[3] - stodoła (ob. funkcja nieznana)



[4] – płatkarnia- ob. budynek wielofunkcyjny



[2, 7, 7a] – stodoła i paszarnia w ciągu (ob. magazyn)

Wkładkę założyła: Małgorzata Tarczyńska - 03.03.2011 r.

1. Miejscowość- Borów Wielki	5. Obiekt (nazwa jak w karcie) oraz adres Borów Wielki zespół folwarczny przy dworze	6. Zawartość wkładki Zespół obejmuje budynki: [1]-chłodnię w ruinie, [2] dwór, [3] dom mieszkalny, [4] –wolarnię w rozbiórce, [5]- dom mieszkalny w ruinie
2. Gmina- Nowe Miasteczko		
3. Powiat- nowosolski		
4. Województwo - lubuskie		



[1] Poz. 12 - Chłodnia- ruiny



[2] Dwór w zespole folwarcznym,



[3] poz. 6- dom mieszkalny (obecny nr 12A)





[4] – wolarnia w rozbiórce



[5] - dom mieszkalny- ruina – widok z drogi wojewódzkiej





Wkładkę założyła: Małgorzata Tarczyńska – 03.03..2011 r.

1. Miejscowość- Borów Wielki	5. Obiekt (nazwa jak w karcie) oraz adres Borów Wielki zespół folwarczny	6. Zawartość wkładki zespół obejmuje budynki: [6]- owczarnię (jałownik) [20]- chlew- ob. budynek gosp. zmodernizowany
2. Gmina- Nowe Miasteczko		
3. Powiat- nowosolski		
4. Województwo - lubuskie		
 <p data-bbox="226 865 658 892">[20]- chlew- ob. budynek gosp. zmodernizowany</p>	 <p data-bbox="1330 852 1637 879">[6] Poz. 14- owczarnia (jałownik)</p>	

Wkładkę założyła: Małgorzata Tarczyńska – 03.03..2011 r.

KARTA 4 – ZESPÓŁ FOLWARCZNY we wsi BORÓW WIELKI 57

1. OBIEKT – zespół folwarczny	2. FUNKCJA-	3. Obecny rodzaj użytkowania- obiekt nieużytkowany	4. MIEJSCOWOŚĆ BORÓW WIELKI
5. WŁAŚCICIEL ZABYTKU- własność Fundacji Reemigracyjnej			6. GMINA/ POWIAT/ WOJEWÓDZTWO/ Nowe Miasteczko/nowosolski/lubuskie
7. CZAS POWSTANIA- koniec XVIII –IV ćw. XIX w.			8. ADRES- Borów Wielki 57B
 <p>[1]- kaplica</p>  <p>[2] Pałac przy kaplicy wpisany do rejestru zabytków</p>			9. NUMER EWIDENCYJNY DZIAŁKI- 15/3
			10. Nr i data wpisu do rejestru zabytków
			11. Cechy i wartości kulturowe Pałac z XVIII/ XIX w. Klasycystyczny z elementami architektury późnobarokowej. Założony na rzucie prostokąta, dwukondygnacyjny, podpiwniczony. Dach mansardowy. Wybudowany na zlecenie Jana Ernesta Fryderyka von Arnold. Do 1956 roku mieścił się tutaj Ośrodek Szkolenia Traktorzystów. Następnie w latach 1961-1967 funkcjonowało w pałacu więzienie dla kobiet. W latach 1967-1969 w budynku pałacu mieściła się szkoła. Od 1969 roku pałac był w rękach PGR, w połowie lat 90 przechodzi w ręce prywatne.
13. STAN ZACHOWANIA dobry	14. DATA WYKONANIA EWIDENCJI 03-03-2011	15. WPISUJĄCY DANE Małgorzata Tarczyńska	12. RODZAJE ZAGROŻEŃ obiekt w remoncie

Wkładki do ewidencji: załączniki od nr 1- 2

WKŁADKA DO KARTY EWIDENCYJNEJ ZABYTKÓW ARCHITEKTURY I BUDOWNICTWA Nr 4 ZAŁĄCZNIK NR 1

1. Miejscowość- Borów Wielki	5. Obiekt (nazwa jak w karcie) oraz adres	6. Zawartość wkładki
2. Gmina- Nowe Miasteczko	Borów Wielki, przy nr 57	Obiekty znajdujące się w zespole folwarcznym:
3. Powiat- nowosolski	Zespół folwarczny- przy Pałacu	[2] obiekt wielofunkcyjny- Borów Wielki 57 B - dz. 15/3
4. Województwo - lubuskie		[4] stodoła, czyszczalnia - dz. 15/84
		[3] spichlerz, - dz. 15/84
		[10] dom mieszkalny- dz. 15/3
		[5a]- dom przy pałacu (dozorcówka)-ob., nr 57 (dz. 15/5)
		[5]- dom mieszkalny ob. nr 57A (dz. 15/28)



[2] obiekt wielofunkcyjny- Borów Wielki 57 B



[4] stodoła, czyszczalnia



[3] spichlerz



[10] dom mieszkalny w remoncie



5a)- dom przy pałacu (dozorcówka)-ob. nr 57



[5]- dom mieszkalny- ob. nr 57A

Wkładkę założyła: Małgorzata Tarczyńska – 03.03..2011 r.

1. Miejscowość- Borów Wielki	5. Obiekt (nazwa jak w karcie) oraz adres Borów Wielki zespół folwarczny	6. Zawartość wkladki zespół obejmuje budynki: [6]- owczarnię (jałownik) [20]- chlew- ob. budynek gosp. zmodernizowany
2. Gmina- Nowe Miasteczko		
3. Powiat- nowosolski		
4. Województwo - lubuskie		



[9]- gorzelnia przebudowana na budynek administracyjny



[1]- obora



[8] – zmodernizowana stodoła



[6]- dom mieszkalny



[11]- mały dom mieszkalny (ob. nr 57D)

Wkładkę założyła: Małgorzata Tarczyńska – 03.03..2011 r.

KARTA 5 – ZESPÓŁ FOLWARCZNY we wsi MIŁAKÓW

1. OBIEKT – zespół folwarczny przy dworze	2. FUNKCJA	3. Obecny rodzaj użytkowania	4. MIEJSCOWOŚĆ Miłaków
5. WŁAŚCICIEL ZABYTKU- własność prywatna			6. GMINA/ POWIAT/WOJEWÓDZTWO/ Nowe Miasteczko/nowosolski/lubuskie
7. CZAS POWSTANIA- Koniec XIX w.			8. ADRES- Miłaków, przy nr 60
			9. NUMER EWIDENCYJNY DZIAŁKI- 2/42
			10. Cechy i wartości kulturowe Obiekt wpisany do rej. zabytków-Nr 1952
			11. INFORMACJE O OCHRONIE
13. STAN ZACHOWANIA Dobry	14. DATA WYKONANIA EWIDENCJI 03-03-2011	15. WPISUJĄCY DANE Małgorzata Tarczyńska	
12. RODZAJE ZAGROŻEŃ- wymaga remontu			

Wkładki do ewidencji: załącznik nr 1

1. Miejscowość- Milaków	5. Obiekt (nazwa jak w karcie) oraz adres	6. Zawartość wkładki
2. Gmina- Nowe Miasteczko	Zespół folwarczny przy dworze	Obiekty w zespole folwarcznym - działka 2/42: [5]-dom mieszkalny nr 60 [1, 2]- obora- z zdjęcie od strony drogi [1]- obora zdjęcie od podwórza [2] – stodoła, ob. magazyn [3] – stajnia, ob. magazyn
3. Powiat- nowosolski		
4. Województwo – lubuskie		



[5]-dom mieszkalny nr 60



[1, 2]- obora- z zdjęcie od strony drogi



[1]- obora zdjęcie od podwórza



[2] – stodoła, ob. magazyn



[3] – stajnia, ob. magazyn

Wkładkę założyła: Małgorzata Tarczyńska – 03.03..2011 r.

KARTA 6 – ZESPÓŁ FOLWARCZNY we wsi POPEŚZYCE

1. OBIEKT: zespół folwarczny przy dworze ANR	2. OBECNA FUNKCJA- biura Agencji Nieruchomości Rolnej	3. MIEJSCOWOŚĆ Popęszyce
4. WŁASNOŚĆ – prywatna	5.DATOWANIE: 1869-IV ćw. XIX w.	6. PRZYNALEŻNOŚĆ ADMINISTRACYJNA: GMINA/ POWIAT/ WOJEWÓDZTWO/ Nowe Miasteczko/nawasolski/lubuskie
<div style="display: flex; justify-content: space-around;">   </div> <p style="text-align: center;">Obecnie budynek należy do Skarbu Państwa, władający - Agencja Nieruchomości Rolnych, filia w Zielonej Górze, Gospodarstwo Nadzoru i Administrowania Zasobem w Popęszycach.</p>		7. ADRES – Popęszyce 19B
		8. NUMER EWID. DZIAŁKI – 14/5
		9. CECHY I WARTOŚCI KULTUROWE-
		10. INFORMACJA O OCHRONIE
		11. RODZAJE ZAGROŻEŃ – brak
12. STAN ZACHOWANIA dobry	13. DATA WYKONANIA EWIDENCJI 03-03-2011	14. WPISUJĄCY DANE Małgorzata Tarczyńska

Wkładki do ewidencji: załącznik od nr 1- 3

1. Miejscowość- Popęszyce	5. Obiekt (nazwa jak w karcie) oraz adres	6. Zawartość wkładki
2. Gmina- Nowe Miasteczko	Zespół folwarczny- przy Pałacu	Obiekty w zespole folwarcznym:
3. Powiat- nowosolski		[3]- spichlerz - dz. 14/13
4. Województwo - lubuskie		[9]- stajnia- ob. dom mieszkalny – 14/12
		[6]- dom mieszkalny (Trojaki) - dz. 14/2
	[4]- stodoła- dz. 14/6	



[3]- spichlerz







[9]- stajnia- ob. dom mieszkalny



[6]- dom mieszkalny (Trojaki)



[4]- stodoła

<p>1. Miejscowość- Popęszyce</p> <p>2. Gmina- Nowe Miasteczko</p> <p>3. Powiat- nowosolski</p> <p>4. Województwo - lubuskie</p>	<p>5. Obiekt (nazwa jak w karcie) oraz adres</p> <p>Zespół folwarczny przy dworze ANR</p>	<p>6. Zawartość wkładki</p> <p>Obiekty w zespole folwarcznym położone na działce 14/6: [13]- chłodnia mleka [1]- obora – ob. magazyn [2]- obora – ob. budynek gospodarczy [7]- cielećnik z gołębnikiem- ob. warsztat</p>
 <p>[13]- chłodnia mleka</p>	 <p>[1]- obora – ob. magazyn (zdjęcie od podwórza i od drogi)</p>	
 <p>[2]- obora – ob. budynek gospodarczy</p>	 <p>[7]- cielećnik z gołębnikiem- ob. warsztat</p>	
<p>Wkładkę założyła: Małgorzata Tarczyńska – 03.03..2011 r.</p>		

<p>1. Miejscowość- Popeszyce</p> <p>2. Gmina- Nowe Miasteczko</p> <p>3. Powiat- nowosolski</p> <p>4. Województwo - lubuskie</p>	<p>5. Obiekt (nazwa jak w karcie) oraz adres</p> <p>Zespół folwarczny- przy Pałacu</p>	<p>6. Zawartość wkładki</p> <p>Obiekty w zespole folwarcznym: [12] – dom mieszkalny – dz.11/3 [14]- chlewik (ob. budynek gospod. zmodernizowany) – dz. 11/4</p>
--	---	---







[12] – dom mieszkalny- Popeszyce 20A



[14]- chlewik (ob. budynek gospodarczy zmodernizowany)

Wkładkę założyła: Małgorzata Tarczyńska – 03.03..2011 r.

KARTA 7 – ZESPÓŁ FOLWARCZNY we wsi POPEŚZYCE

1. OBIEKT: zespół folwarczny (podworski)	2. OBECNA FUNKCJA- mieszkalna, gospodarcza	3. MIEJSCOWOŚĆ Popęszyce
4. WŁASNOŚĆ – prywatna	5. DATOWANIE: XIX/I ćw. XX w.	6. PRZYNALEŻNOŚĆ ADMINISTRACYJNA: GMINA/ POWIAT/ WOJEWÓDZTWO/ Nowe Miasteczko/nowosolski/lubuskie
 <p>[1] obora - dz. 371/3</p>  <p>[3] – dom mieszkalny nr 45- dz. 371/7</p>  <p>[2]- stodoła, ob. magazyn- dz. 371/3</p>  <p>[5]- powozownia (ob. gospodarczy)- dz. 371/7</p>		7. ADRES – Popęszyce przy nr 45
		8. NUMER EWID. DZIAŁKI – 371/3, 371/7
12. STAN ZACHOWANIA dobry		9. CECHY I WARTOŚCI KULTUROWE-
13. DATA WYKONANIA EWIDENCJI 03-03-2011	10. INFORMACJA O OCHRONIE	
14. WPISUJĄCY DANE Małgorzata Tarczyńska		11. RODZAJE ZAGROŻEŃ – dom mieszkalny i budynek gospodarczy wymaga remontu.

Wkładki do ewidencji: załącznik nr 1

1. Miejscowość- Popeszyce	5. Obiekt (nazwa jak w karcie) oraz adres	6. Zawartość wkładki
2. Gmina- Nowe Miasteczko	Zespół folwarczny (podworski)	Obiekty w zespole folwarcznym:
3. Powiat- nowosolski		[8]- transformator –dz. 371/6
4. Województwo - lubuskie		[4]- dom mieszkalny- dz. 371/5
		[9] – powstały bud. gospodarczy w miejsce rządówki- dz. 371/10
		[6]- chlewik- ob. budynek gospodarczy- 371/7
		[7]- szopa narzędziowa w ruinie- 371/10



[8]- transformator



[4]- dom mieszkalny



6]- chlewik- ob. budynek gospodarczy



[9] – powstały bud. gospodarczy w miejsce rządówki (ujęcie od strony podwórza i parku) - dz.371/10



[7]- szopa narzędziowa w ruinie - dz. 371/7